



















Inventarisatie landschuurtjes in de Bollenstreek















Verkort overzicht van de in 2016 nog bestaande landschuurtjes, gebouwd op het bollenland ten behoeve van de bloembollenteelt
Bijlage bij het rapport "Inventarisatie Landschuurtjes in de Bollenstreek" (CHG-Werkgroep Bollenerfgoed, herziene versie, maart 2020)

Nr	Objectcode CH Atlas	Plaats	Locatie	GPS-locatie	Afbeelding	Materiaal en bouwstijl	Bouwjaar Functie	Ligging	Technische toestand	Cult.hist. waarde	Herbestemming
1	LS01-VoorRijns-*025	Voorhout	Rijnsburgerweg t.o. 25	N 52° 12' 39.7" E 04° 28' 11.8"		Baksteen Zadeldak met dakpannen porriepiek	1958 schaft opslag	Bereikbaar: goed Beleving: goed	Goed	Waardevol	Goed
2	LS02-VoorPrin-*02E ingestort mrt. 2019	Voorhout	Prinsenweg t.o. 2E	N 52° 13' 57.7" E 04° 30' 16.1"		Baksteen (hergebruikt) Zadeldak met dakpannen	1961 schaft opslag	Bereikbaar: goed Beleving: goed	Slecht ingestort mrt. 2019	Waardevol ingestort mrt. 2019	Goed ingestort mrt. 2019
3	LS03-NrdwkHoge-000	Noordwijk	Hogeweg no. ? (voorbij de Achterweg, bij de woonboten)	N 52° 13' 35.1" E 04° 27' 14.4"		Baksteen Zadeldak met dakpannen	1960 schaft opslag	Bereikbaar: goed Beleving: slecht	Goed	Waardevol	Matig
4	LS04-NrdwkLeew-*019	Noordwijk	Leeweg zuidelijk van no. 19	N 52° 14' 26.8" E 04° 28' 20.3"		Betonnen gevel-elementen Zadeldak	1970 schaft	Bereikbaar: goed Beleving: goed	Goed	Waardevol	Goed
5	LS05-NrdhtLeew-*012	Noord-wijkerhout	Leeweg bij no. 12 Bij N206	N 52° 14' 44.7" E 04° 28' 36.3"		A: Kalkzandsteen Zadeldak B: Houten narcissenvloeds	1928 schaft opslag	Bereikbaar: goed Beleving: goed	A: matig B: slecht	B: Waardevol B: Waardevol	A: Goed B: Slecht

Nr	Objectcode CH Atlas	Plaats	Locatie	GPS-locatie	Afbeelding	Materiaal en bouwstijl	Bouwjaar Functie	Ligging	Technische toestand	Cult.hist. waarde	Herbestemming
6	LS06-NrdhtOost-*023 GOM gesloopt jan. 2017	Noord-wijkerhout	Oosterduinen bij no.23	N 52° 16' 50.7" E 04° 30' 46.8"		Baksteen Zadeldak met dakpannen	1940 schaft opslag plee	Bereikbaar: goed Beleving: goed	Slecht gesloopt jan. 2017	Zeer waardevol gesloopt jan. 2017	Goed gesloopt jan. 2017
7	LS07-VogeDood-*017 GOM	Vogelenzang	2e Doodweg bij duinrand	N 52° 19' 05.2" E 04° 33' 47.4"		Hergebruikt baksteen Zadeldak	1940 schaft opslag plee	Bereikbaar: matig Beleving: goed	Matig	Zeer waardevol	Matig
8	LS08-HillLeid-*278 GOM	Hillegom	Leidsestraat naast 278, tussen bollen-schuur en steenfabriek.	N 52° 16' 26.7" E 04° 34' 04.1"		Kalkzandsteen Zadeldak met dakpannen	1930 Stookhuis schafthuis-je Gebr. Driehuizen	Bereikbaar: goed Beleving: goed	Goed	Zeer waardevol	Goed
9	LS09-VogeDood-*385 gesloopt mrt. 2017	Vogelenzang	2e Doodweg, bij Zilkerduinweg 385	N 52° 18' 59" E 04° 33' 33"		Baksteen Zadeldak	1960 schaft opslag	Bereikbaar: goed Beleving: goed	Matig gesloopt mrt. 2017	Waardevol gesloopt mrt. 2017	Goed gesloopt mrt. 2017
10	LS10-HillLoos-80A gesloopt juli 2017	Hillegom	3e Loosterweg Achter de bebouwing no. 80	N 52° 17' 30" E 04° 33' 35"		Baksteen gepleisterd. Zadeldak met dakpannen	1930-1940 schaft opslag plee?	Bereikbaar: matig Beleving: matig	Matig gesloopt juli 2017	Waardevol gesloopt juli 2017	Matig gesloopt juli 2017
11	LS11-HillFred-*013	Hillegom	Frederikslaan bij nr. 13	N 52° 17' 07" E 04° 32' 47"		Baksteen Lessenaarsdak	1950 schaft opslag	Bereikbaar: matig Beleving: matig	Matig	Waardevol	Matig

Nr	Objectcode CH Atlas	Plaats	Locatie	GPS-locatie	Afbeelding	Materiaal en bouwstijl	Bouwjaar Functie	Ligging	Technische toestand	Cult.hist. waarde	Herbestemming
12	LS12-HillNieu-*060	Hillegom	Nieuweweg t.o. no. 60	N 52° 18' 48" E 04° 34' 56"		Hout en eternietplaten Zadeldak met platen	1920-1930 opslag	Bereikbaar: goed Beleving: matig	Slecht	Geen grote waarde	Slecht
13	LS13-HillKenn-000 relatie met nr. 33	Hillegom	Kennemerbeekweg t.o. nr. 41	N 52° 19' 02" E 04° 35' 31"		Baksteen Lessenaarsdak Schoorstenen	1958 stookhuis P. Nelis & Zn.	Bereikbaar: goed Beleving: goed	Goed	Zeer waardevol	Goed
14	LS14-HillPast-*122 gesloopt 2019	Hillegom	Pastoorlaan nabij nr. 122	N 52° 18' 35" E 04° 34' 34"		Hout Zadeldak	1930 multiunctieoneel	Bereikbaar: matig Beleving: matig	Slecht	Waardevol	Matig
15	LS15-HillStat-*099	Hillegom	De Zanderij bij sportvelden	N 52° 17' 51" E 04° 34' 17"		Baksteen Lessenaarsdak	1965	Bereikbaar: matig Beleving: goed	Matig	Waardevol	Goed
16	LS16-HillVeen-*051 gesloopt mei 2019	Hillegom	Veenenburgerlaan t.o. nr. 51	N 52° 17' 20" E 04° 34' 25"		Kalkzandsteen, Dak van platen	1930 restant hyacintenschuur	Bereikbaar: goed Beleving: goed	Slecht	Waardevol	Goed
17	LS17-LissZwar-*030	Lisse	Zwartelaan nabij nr. 30	N 52° 16' 44" E 04° 33' 22"		Hout Zadeldak	1970 schaft opslag toilet	Bereikbaar: matig Beleving: goed	Matig	Zeer waardevol	Goed
18	LS18-NrdhtBron-*031	Noordwijkerhout	Bronsgesteerweg	N 52° 14' 17" E 04° 28' 07"		Baksteen Lessenaarsdak	1950 schaft opslag	Bereikbaar: goed Beleving: goed	Matig	Waardevol	Goed

Nr	Objectcode CH Atlas	Plaats	Locatie	GPS-locatie	Afbeelding	Materiaal en bouwstijl	Bouwjaar Functie	Ligging	Technische toestand	Cult.hist. waarde	Herbestemming
19	LS19-NrdwkDuin-000	Noordwijk	Duinweg bij volkstuintuin-complex	N 52° 14' 54" E 04° 26' 54"		Baksteen gepleisterd Lessenaarsdak	1950 schaft? opslag	Bereikbaar: goed Beleving: goed	Matig	Geen grote waarde	Goed
20	LS20-NrdwkDuin-*050	Noordwijk	Duinweg bij nr. 50	N 52° 15' 36" E 04° 27' 13"		Baksteen gepleisterd Lessenaarsdak	1928-1932 schaft opslag	Bereikbaar: goed Beleving: goed	Matig	Zeer waardevol	Goed
21	LS21-NrdwkDuin-*050	Noordwijk	Duinweg bij no. 50	N 52° 15' 39" E 04° 27' 20"		Baksteen gepleisterd Lessenaarsdak	1928-1932 schaft opslag	Bereikbaar: goed Beleving: goed	Matig	Zeer waardevol	Goed
22	LS22-NrdwkDuin-*070	Noordwijk	Duinweg bij nr. 70	N 52° 15' 47" E 04° 27' 30"		Baksteen gepleisterd Lessenaarsdak	1928-1932 schaft opslag	Bereikbaar: goed Beleving: goed	Matig	Zeer waardevol	Goed
23	LS23-ZilkZilk-*088	De Zilk (Noordwijkerhout)	Zilkerbinnenweg bij no. 88 De Zilk	N 52° 17' 56" E 04° 32' 36"		Baksteen, Zadeldak met dakpannen	1960 schaft opslag	Bereikbaar: goed Beleving: goed	Matig	Waardevol	Goed
24	LS24-VoorEike-*008	Voorhout	Eikenhorstlaan bij no. 8 Klein bedrijfsmuseum in gevestigd	N 52° 13' 22" E 04° 30' 04"		Kalkzandsteen, later geschilderd Zadeldak met dakpannen	1920 schaft opslag plee	Bereikbaar: goed Beleving: goed	Goed	Zeer waardevol	Goed

Nr	Objectcode CH Atlas	Plaats	Locatie	GPS-locatie	Afbeelding	Materiaal en bouwstijl	Bouwjaar Functie	Ligging	Technische toestand	Cult.hist. waarde	Herbestemming
25	LS25-VoorBerch-*039 gesloopt 2018?	Voorhout	Van den Berch van Heemstedeweg bij no. 39	N 52° 13' 36" E 04° 30' 28"		Baksteen (hergebruikt) Zadeldak	1920 schaft opslag	Bereikbaar: goed Beleving: goed	Matig gesloopt 2018?	Waardevol gesloopt 2018?	Goed gesloopt 2018?
26	LS26-VoorBors-*02C	Voorhout	Frank van Borselenlaan bij no. 2C	N 52° 13' 43" E 04° 30' 40"		Hout Zadeldak	1960 schaft? opslag?	Bereikbaar: matig Beleving: goed	Matig	Geen grote waarde	Matig
27	LS27-VoorSpee-*002	Voorhout	Johan Speelmanweg t.o. no. 2	N 52.14 42 78 E 04.31 09 69		Baksteen Lessenaarsdak	1940-1950 schaft opslag	Bereikbaar: goed Beleving: hoog	Matig	Waardevol	Goed
28	LS28-LissAchtZ-*094	Lisse	Achterweg Zuid bij no. 94 aan Mallegatsloot	N 52.14' 41" E 04.31' 51"		Houten latten Zadeldak (2 schuren!)	1980? schaft opslag	Bereikbaar: matig Beleving: hoog	Matig	Zeer waardevol	Matig vanaf de weg Goed vanaf het water
29	LS29-LissAchtZ-&056 gesloopt dec. 2017	Lisse	Achterweg Zuid (westzijde) bij nr. 56	N 52°15' 19" E 04°32' 38"		A. Betonnen gevel-elementen B. Hout	A. 1980 B. 1920 opslag, narcissenvoeds, plee, schaften	A. Bereikbaar: goed A. Beleving: laag B. Bereikbaar: goed B. Beleving: hoog	29A. Goed 29B. Slecht gesloopt dec. 2017	29A. Geen grote waarde 29B. Zeer waardevol gesloopt dec. 2017	29A. Goed 29B. Slecht gesloopt dec. 2017
30	LS30-LissAchtZ-*052 gesloopt mrt. 2019	Lisse	Achterweg Zuid bij nr. 52, bocht Spekkelaan	N 52°15' 23" E 04°32' 44"		Kalkzandsteen Lessenaarsdak	1940 oorspr. functie nagaan!	Bereikbaar: goed Beleving: laag	Goed gesloopt mrt. 2019	Waardevol gesloopt mrt. 2019	Goed gesloopt mrt. 2019

Nr	Objectcode CH Atlas	Plaats	Locatie	GPS-locatie	Afbeelding	Materiaal en bouwstijl	Bouwjaar Functie	Ligging	Technische toestand	Cult.hist. waarde	Herbestemming
31	LS31-LissAchtZ-*035	Lisse	Achterweg Zuid bij nr. 35, aan houtwal	N 52°14'58.18" E 04°32'12.75"		Hout Lessenaarsdak	1980 opslag	Bereikbaar: goed Beleving: laag	Goed	Geen grote waarde	Matig
32	LS32-LissHeer-*359	Lisse	Heereweg t.o. 359, nabij Wassergeest	N 52°14'46.65" E 04°32'29.82"		Hout en kalkzandsteen	1928 Veldschuur	Bereikbaar: goed Beleving: hoog	Matig	Zeer waardevol	Goed
33	LS33-HillHaar-*110 relatie met nr. 13	Hillegom	Haarlemmerstraat nabij nr. 110	N 52°18'57.48" E 04°35'22.75"		Baksteen Zadeldak	1970 kantine P. Nelis & Zn'	Bereikbaar: goed Beleving: gemiddeld	Goed	Zeer waardevol	Goed
34	LS34-HillNieu-*154	Hillegom	Nieuweweg, t.o. 154, ten westen van de spoorlijn	N 52°18'51.74" E 04°34'39.65"		Betonsteentrips Zadeldak	2014 opslag	Bereikbaar: goed Beleving: laag	Goed	Geen grote waarde	Goed
35	LS35-Hill3eLoos-*051	Hillegom	3e Loosterweg, nabij nr. 51, ten oosten van spoorlijn	N 52°17'42.09" E 04°33'33.82"		Hout Lessenaarsdak	1955 veldschuur opslag	Bereikbaar: slecht Beleving: hoog	Goed	Waardevol	Matig
36	LS36-NrdhtWest-*046	Noordwijkerhout	Westeinde, t.o. nr. 46, richting Goooweg	N 52°15'10.83" E 04°28'30.58"		Betonnen gevel-elementen Zadeldak	1975 opslag	Bereikbaar: goed Beleving: gemiddeld	Goed	Geen grote waarde	Goed

Nr	Objectcode CH Atlas	Plaats	Locatie	GPS-locatie	Afbeelding	Materiaal en bouwstijl	Bouwjaar Functie	Ligging	Technische toestand	Cult.hist. waarde	Herbestemming
37	LS37-HillNoor-*013	Hillegom	Noorderlaan achter no. 13	N 52°18'24.00" E 04°34'46.60"		Baksteen Zadeldak	1930 veldschuur schaft plee	Bereikbaar: slecht Beleving: laag	Matig	Waardevol	Slecht
38	LS38-NrdhtLeid-*100	Noord-wijkerhout	Leidsevaart bij no. 100 (Bulk)	N 52°15'36." E 04°30'53."		Multiplex Zadeldak	1966 schaft opslag	Bereikbaar: goed Beleving: gemiddeld	Matig	Waardevol	Goed
39	LS39-NrdhtDuin-*026	Noord-wijkerhout	Duinschooten t.o. no.26	N 52°17'14." E 04°30'28."		Betonplaat Zadeldak	1975 schaft opslag	Bereikbaar: goed Beleving: gemiddeld	Matig	Waardevol	Goed
40	LS40-NrdwkVink-xxx	Noordwijk	Vinkeveld, land Pennings	N 52°13'29." E 04°25'50."		Steen met-selwerk Zadeldak	1960 schaft opslag toilet	Bereikbaar: goed Beleving: gemiddeld	Goed	Waardevol	Goed
41	LS41-NrdwkLaan-xxx	Noordwijk	Het Laantje	N 52°13'43." E 04°25'42."		Kalkzandsteen Lessenaar-dak	1950 pomp opslag	Bereikbaar: goed Beleving: gemiddeld	Goed	Waardevol	Matig
42	LS42-HillLeid-138	Hillegom	Leidsestraat 138	N 52°16'59." E 04°34'199."		Baksteen Zadeldak	1940 schaft opslag	Bereikbaar: goed Beleving: gemiddeld	Goed	Waardevol	Goed

Nr	Objectcode CH Atlas	Plaats	Locatie	GPS-locatie	Afbeelding	Materiaal en bouwstijl	Bouwjaar Functie	Ligging	Technische toestand	Cult.hist. waarde	Herbestemming
43	LS WarmOost-*020	Warmond	Oosteinde t.o. no. 20	N 52° 14' 44.7" E 04° 28' 36.3"		Hout	1920-1930 schaft opslag	Bereikbaar: goed Beleving: gemid- deld	Slecht	Waardevol	Matig

Waardering en selectie

Selectie cultuurhistorisch waardevolle landschuurtjes die het beschermen waard zijn

Cultuurhistorisch	Landschuurtjes met de volgende nummers	Aantal
Zeer waardevol	07 – 08 – 13 – 17 – 20 – 21 – 22 – 24 – 28 – 32 – 33 – 37	12
Waardevol	01 – 03 – 04 – 05 – 11 – 15 – 18 – 23 – 27 – 35 – 38 – 39 – 40 – 41 – 42 - 43	16
Geen waarde	12 – 19 – 26 – 31 – 34 – 36	6
Gesloopt in 2017-2019	02 – 06 – 09 – 10 – 14 - 16 – 25 – 29 – 30	9

Selectie landschuurtjes die geschikt zijn voor hergebruik en herbestemming

Hergebruik en herbestemming	Landschuurtjes met de volgende nummers	Aantal
Zeer geschikt	01 – 04 – 05 – 08 – 13 – 15 – 17 – 18 – 19 – 20 – 21 – 22 – 23 – 24 – 27 – 32 – 33 – 34 – 36 – 38 – 39 – 40 – 42	23
Matig geschikt	03 – 07 – 11 – 26 – 28 – 31 – 35 – 41 - 43	9
Slecht geschikt	12 – 37	2
Gesloopt in 2017-2019	02 – 06 – 09 – 10 – 14 - 16 – 25 – 29 – 30	9

CHG/MB/30-04-2020