

Inventarisatie landschuurtjes in de Duin- en Bollenstreek

Pleidooi en plan voor behoud en bescherming, beleving en
benutting van karakteristiek klein bollenerfgoed



“Landschuurtjes staan gegrift in ons geheugen. Je mist ze pas als ze er niet meer zijn.”



Werkgroep Behoud en Herbestemming Bollenerfgoed
CultuurHistorisch Genootschap Duin- en Bollenstreek

Herziene en aangevulde versie, april 2020

1. Voorwoord

Voor u ligt de tweede versie van de inventarisatie van landschuurtjes in de Duin- en Bollenstreek. Deze inventarisatie is uitgevoerd door de Werkgroep Bollenerfgoed van het Cultuurhistorisch Genootschap (CHG) Duin- en Bollenstreek.

Aanleiding voor deze inventarisatie is het feit dat in de afgelopen decennia veel landschuurtjes zijn gesloopt of door verval uit het landschap zijn verdwenen. Het belang van de landschuurtjes voor de Duin- en Bollenstreek is groot. Zowel uit cultuurhistorisch, landschappelijk als sociaal-economisch opzicht zijn deze karakteristieke bouwsels een onmisbaar element in de Bollenstreek.

Daarom hebben wij in 2016 een plan bedacht voor het redden van de belangrijkste landschuurtjes in de Bollenstreek. In nauwe samenwerking met de eigenaren, overheden, de Greenport OntwikkelingsMaatschappij Duin- en Bollenstreek en andere partijen in de regio proberen wij de belangrijkste landschuurtjes in de Duin- en Bollenstreek te laten opknappen en een vorm van bescherming te geven. Bovendien streven wij naar een dubbelbestemming voor de landschuurtjes, zodat ze een recreatieve functie kunnen krijgen.

De inventarisatie van landschuurtjes vormt het startpunt voor dit plan. Nog nooit eerder zijn de landschuurtjes in de Bollenstreek op deze manier in kaart gebracht. Wij danken de provincie Zuid-Holland voor haar financiële bijdrage, die deze inventarisatie mede mogelijk heeft gemaakt. In totaal hebben wij 43 landschuurtjes bezocht in de zes gemeenten die samen de Greenport Duin- en Bollenstreek vormen. Van alle landschuurtjes is een systematische beschrijving gemaakt, met een locatiebepaling, tekeningen en foto's.

Alle 43 geïnventariseerde landschuurtjes zijn ingevoerd in de Cultuurhistorische Atlas Duin- en Bollenstreek. Tijdens de inventarisatie in 2016-2019 zijn helaas negen landschuurtjes gesloopt.

Vervolgens hebben wij aan alle landschuurtjes een waardering gegeven. Daarbij hebben wij, aan de hand van waarderings- en selectiecriteria, gekeken naar twee aspecten:

a. de cultuurhistorische waarde, die reden zou moeten geven tot behoud en bescherming.

b. de geschiktheid voor hergebruik en herbestemming van enkele landschuurtjes.

Op basis van deze waardering hebben wij een selectie gemaakt van deze twee categorieën.

Dit heeft geleid tot twee lijsten van landschuurtjes die speciale aandacht zouden moeten krijgen.

Het is van groot belang dat de cultuurhistorisch meest waardevolle landschuurtjes een vorm van bescherming krijgen, zodat zij behouden blijven. De meest waardevolle en meest bruikbare schuurtjes moeten bovendien snel worden opgeknapt, zodat ze voor verder verval worden behoed. Op die manier kunnen de belangrijkste landschuurtjes behouden blijven.

Daarnaast hebben wij een plan bedacht voor beleving en benutting van landschuurtjes, onder het motto Bulbs & Breakfast. Hieraan is in nauw overleg gewerkt met enkele eigenaren, de Greenport OntwikkelingsMaatschappij Duin- en Bollenstreek, de gemeenten en de beoogde exploitant. Recreatie en toerisme bieden een kans om dit belangrijke kleine bollenerfgoed voor het landschap van de Duin- en Bollenstreek te behouden.

In deze rapportage vindt u niet alleen de inventarisatie, maar doen wij ook verslag van onze inspanningen gedurende de afgelopen jaren om onze doelen te bereiken.

P. Goemans,
voorzitter Werkgroep Bollenerfgoed van het
CultuurHistorisch Genootschap Duin- en Bollenstreek

Lisse, april 2020

Inhoud

Voorwoord:	2
Inhoudsopgave	3
1. Inleiding: Landschuurtjes in de Duin- en Bollenstreek	4-7
De cultuurhistorische waarde van de landschuurtjes belicht vanuit hun functie voor de bloembollenteelt, de sociaal-maatschappelijke functie ervan en hun functie als waardevol bollenerfgoed in het landschap van de Bollenstreek.	
2. Toelichting op inventarisatie, waardering en selectie	8-9
* Afbakening van het onderzochte gebied	
* Afbakening van de onderzochte gebouwen	
* Werkwijze bij de inventarisatie	
* Aantal onderzochte objecten	
* Waardering	
* Selectie	
3. Inventarisatie Landschuurtjes	10
Inventarisatie van 43 landschuurtjes.	
4. Conclusies	11
* Selectie waardevolle landschuurtjes die bescherming waard zijn	
* Selectie landschuurtjes die kansrijk zijn voor hergebruik en herbestemming	
5. Bescherming tot behoud en hergebruik	12-16
A. Documentatie landschuurtjes als bron voor verder onderzoek	
B. Opname landschuurtjes in de Cultuurhistorische Atlas Duin- en Bollenstreek	
C. Bescherming tot behoud van de landschuurtjes	
D. Onderhoudsfonds Klein Bollenerfgoed	
E. Dubbelbestemming agrarisch en recreatie voor landschuurtjes	
F. Maatregelen in het kader van ISG en GOM	
G. Project Renovatie en hergebruik landschuurtjes Bulbs & Breakfast	
6. Tot besluit	17
Bijlagen	
A. Inventarisatiebladen 43 onderzochte landschuurtjes	18-147
B. Lijst van landschuurtjes per gemeente	148
C. Kaart van de geïnventariseerde landschuurtjes	149
D. Overzicht van reeds gesloopte landschuurtjes 2000-2019	150-151
E. Inspiratie voor recreatief gebruik van landschuurtjes	152-153

NB: Het totaaloverzicht van de 43 geïnventariseerde landschuurtjes is ook verkrijgbaar in een verkorte versie, die als losse bijlage bij dit rapport hoort.

1. Inleiding: Landschuurtjes in de Duin- en Bollenstreek

Ooit stonden er op het bollenland in de Bollenstreek honderden landschuurtjes voor bollenarbeiders, maar dat worden er elk jaar minder. Sinds de mechanisatie zijn deze karakteristieke gebouwtjes overbodig geworden en staan ze te verkrotten. Nog meer dan bij de grote bollenschuren geldt dat ze niet meer worden onderhouden. Hierdoor verdwijnen ze in hoog tempo uit het landschap van de Bollenstreek.



Landschuurtje op een schilderij van A.L. Koster (1859-1937)

De landschuurtjes vertellen het verhaal van de landarbeid in de bollenteelt. De gebouwtjes hadden meerdere functies: ze deden dienst als opbergplaats voor manden, rieken en schoffels die op het land werden gebruikt, en later ook voor bestrijdingsmiddelen. Daarnaast werden ze gebruikt als schuilhut en schaftkeet voor de vele landarbeiders in de bollenbedrijven.

De 'bloemistarbeiders' waren dag in dag uit op de bollenvelden aan het werk: bollen planten, het land bemesten, rietdekken, ziekzoeken, roeien enzovoort. Er waren nog geen tractoren, dus al het werk ging met de hand. Ook als het slecht weer was werd er doorgewerkt. Regenpakken bestonden nog niet, dus er is in de schuurtjes ook vele uren geschuld.



Historische afbeeldingen van landschuurtjes in de Bollenstreek.

In het begin van de twintigste eeuw, nadat de bloemistknechts en bollenarbeiders zich hadden georganiseerd in vakbonden, werden de bedrijven opgeroepen de arbeidsomstandigheden van hun personeel te verbeteren. Ze konden er niet meer omheen om schuurtjes op het land te bouwen, waarin de arbeiders hun brood konden opeten en konden schuilen tegen de regen en wind als het weer te slecht was. Vanaf dat moment zien we steeds meer bouwsels in het bollenlandschap komen. Aanvankelijk deden ook de rietschelven op het land dienst als berg- en schuilplaats. Het riet dat werd gebruikt om het bollenland af te dekken tegen de vorst, werd aan het eind van de winter opgetast in schelven of schelften. Die waren vaak hol; er zat een houten frame in en binnenin kon je schuilen voor wind en regen. Het gebeurde vaak dat een rietschelf in brand werd gestoken. Riet is al lang geleden vervangen door stro; sindsdien zijn er geen schelften meer te vinden.



Historische afbeeldingen van landschuurtjes in de Bollenstreek.

Schaftschuurtjes

De meeste schuurtjes in het bollenland zijn simpele rechthoekige gebouwtjes met een dak met pannen of golfplaten. Ze zijn er van hout, geveerd of in de carbolineum gezet, van baksteen of kalkzandsteen en de latere modellen zijn opgetrokken uit eternietplaten of betonnen gevelementen. Zoals ook de sociale omstandigheden van bedrijf tot bedrijf verschilden, zo is er ook veel variatie in het uiterlijk van de schuurtjes op het bollenland. De ene baas liet door een aannemer keurige stenen huisjes bouwen, de ander vond het al genoeg als de arbeiders zelf van sloophout een keet in elkaar timmerden.

De schaftschuurtjes waren bepaald geen luxe kantines en de bollenarbeiders van toen zullen met gemengde gevoelens terugdenken aan de schaftketen waarin ze hun brood konden opeten. In de meeste schuurtjes waren alleen wat planken langs de wand getimmerd of stonden houten kistjes met juten zakken erop. Soms stond er wat afgedankt meubilair in of brandde er een houtkachel, maar in de meeste schuurtjes was het steenkoud en gierde de wind door de kieren. Meestal was er een apart gedeelte voor een plee, maar een poepdoos boven de sloot volstond ook.



Hogeweg in Noordwijk.



Leeweg in Noordwijkerhout.

Stookhuisjes

Er staan ook nog schuurtjes in het bollenland met een andere functie dan schaften en schuilen. Na 1925 werd bij het telen van bloembollen geëxperimenteerd met grondverwarming, een nieuwe methode om de bloeitijd van bloembollen, met name hyacinten, te vervroegen. Nijssen begon met deze 'pijpenbollen' in Santpoort en in de Bollenstreek werd dit overgenomen door Driehuizen, Segers en Verduyn in Lisse en Nelis in Heemstede. In het bollenland groef men buizen in de grond, waar warm water doorheen stroomde. Een soort vloerverwarming in het bollenveld.

Voor het warm stoken van het water bouwde men stenen huisjes waarin olieketels stonden. Op het voormalige land van Gebr. Driehuizen tussen Hillegom en Lisse stonden destijds vier van die stookhuizen, met hoge schoorstenen erop. Ze waren gemetseld van kalkzandsteen uit de naastgelegen Kalkzandsteenfabriek. Deze stookhuizen zijn allemaal gesloopt. Het enige stookhuis dat nog steeds bestaat, is dat van P. Nelis aan de Haarlemmerstraat, nabij de Kennemerbeekweg in Hillegom.



Stookhuis van P. Nelis en Zonen

Landschuurtjes in gevaar

Na de Tweede Wereldoorlog kwam in de bloembollensector de mechanisatie op gang, waardoor machines het werk van arbeiders geleidelijk aan overnamen. Doordat het regenpak werd ingevoerd, kon men bovendien langer doorwerken als het regende. Voor het schaften werd steeds vaker een oude caravan of bouwkeet op het bollenland gezet.

De landschuurtjes hebben daardoor hun functie verloren en worden niet meer worden onderhouden. Ze zijn een speelbal van de jeugd en de elementen geworden. Ze staan in de weg voor de kweker die er met zijn trekker omheen moet manoeuvreren. Dit proces is de laatste jaren nog versneld door de schaalvergroting in de bloembollencultuur en doordat agrariërs gebruik maken van de ruimte-voor-ruimteregeeling en door het streven naar het opruimen van zogenaamde 'verrommeling' in het buitengebied.

De bouwkundige staat van de meeste schuurtjes is slecht. De houten gebouwtjes zijn al bijna allemaal gesloopt; de stenen schuurtjes hebben vaak dichtgetimmerde ramen en de deuren en kozijnen zijn vaak geheel verdwenen. Dakpannen liggen eraf en de buitenkant is volgespoten met graffiti. Zonder onderhoud worden het ruïnes, die afbreuk doen aan het mooie bollenland eromheen.



Vandalisme en graffiti eisen hun tol, maar deze schuurtjes staan er nog wel.

Voor de laatste decennia is het hard gegaan. In 1985 vroegen Herman van Amsterdam en Peter van der Voort als eerste aandacht voor de keetjes en schuurtjes in hun boek *In de bollen; Een eeuw landarbeid in de Bollenstreek*. (Kruseman, 1985). We zijn nu 35 jaar verder en er is nog geen actie ondernomen. Als we niet oppassen staat er straks niet één meer overeind.

Afbraak landschuurtjes

In bijlage D van dit rapport staat een foto-overzicht van 25 bij ons bekende landschuurtjes, die sinds 2000 zijn verdwenen uit het landschap. Negen daarvan zijn de laatste drie jaar verdwenen, terwijl het CHG bezig was met de inventarisatie van landschuurtjes. Acht zijn er gesloopt en één is er tijdens een storm ingestort. Als dit zo doorgaat zijn over tien jaar alle landschuurtjes verdwenen. Dat zou een verarming zijn voor het landschap. Het lijken onooglijke gebouwtjes, maar ze brengen door hun aanwezigheid diepte in het landschap; ze bepalen de schaal van wat je ziet. Ze zijn gegrift in het landschap van ons geheugen en je mist ze pas als ze er niet meer zijn.



Door verwaarlozing en gebrek aan onderhoud dreigen landschuurtjes te verdwijnen. Het linker schuurtje is in 2017 gesloopt. Het rechter schuurtje in 2019 ingestort.



Verdwenen landschuurtje achter de Hoofdstraat in Sassenheim (tekening: Dirk Honders)

Bronnen:

* Herman van Amsterdam en Peter van der Voort: *In de bollen; Een eeuw landarbeid in de Bollenstreek*. (Kruseman, 1985)

* *De Bollenstreek; Landschap en erfgoed van de bloembollencultuur*. (CHG, 2015)

2. Toelichting op inventarisatie, waardering en selectie

Inventarisatie

Afbakening van het onderzochte gebied

Onder de Duin- en Bollenstreek verstaat het CHG het gebied dat zich vanaf de tweede helft van de negentiende eeuw heeft ontwikkeld tot De Bollenstreek, nadat het zwaartepunt van de bloembollencultuur vanuit de regio Haarlem naar het zuiden verschoof.

In principe zou hiervoor het hele gebied tussen Haarlem en Den Haag moeten worden onderzocht, maar om praktische redenen is het gebied beperkt tot de (toenmalige) gemeenten Hillegom, Katwijk, Lisse, Noordwijk, Noordwijkerhout en Teylingen. Deze gemeenten vormen het werkgebied van de Greenport OntwikkelingsMaatschappij Duin- en Bollenstreek, waarin de zes Greenport-gemeenten gezamenlijk de ruimtelijke ontwikkelingen in het landelijk gebied regelen.

Alleen voor de landschuurtjes in Vogelenzang is een uitzondering gemaakt, omdat zij staan in het toeristisch bollengebied, dat direct grenst aan dat van Hillegom en Noordwijkerhout en dat als onderdeel van de Bollenstreek kan worden beschouwd.

Afbakening van de onderzochte gebouwen

Centraal staan de landschuurtjes die een functie hebben gehad bij de landarbeid op de bollenvelden en bij het omgaan met bloembollen op het veld in de periode 1900-1950. Modernere objecten uit de jaren '60 en latere decennia zijn in deze inventarisatie buiten beschouwing gelaten, tenzij het ging om specifieke schafthuisjes.

In het bollengebied treffen we ook een aantal andere bouwsels aan, zoals huisjes waarin een pomp of gemaal staat, of gebouwen die louter als opslagruimte zijn gebouwd. Als deze cultuurhistorisch waardevol zijn voor hun functie in het bollenvak, zijn ze meegenomen in deze inventarisatie.

Werkwijze inventarisatie

Bij de inventarisatie zijn alle nog bestaande landschuurtjes geïnventariseerd en ter plaatse onderzocht door twee bouwkundigen van de Werkgroep Bollenerfgoed. Zij hebben van elk schuurtje een systematische beschrijving gemaakt. Hierbij komen de volgende elementen aan de orde:

- Ligging: bepaling van de GPS-coördinaten van de locatie
- Code in de Cultuurhistorische Atlas Duin- en Bollenstreek
- Bouwjaar (schatting)
- Huidige eigenaar (voor zover bekend)
- Oorspronkelijke functie (b.v. schaft, opslag e.d.)
- Oorspronkelijke eigenaar (voor zover bekend)
- Uiterlijke kenmerken: dak en dakafwerking, wanden, vloer, deuren en ramen, afmetingen, materiaalgebruik, indeling, interieur, architectuur en karakteristieke kenmerken
- Toestand (bouwkundige staat)
- Ligging: afstand tot de openbare weg, situatie qua privacy
- Ligging in het landschap: aanwezigheid van wegen, vaarten, sloten, spoorweg etc.
- Ligging ten opzichte van het toeristisch bollengebied en/of toeristische routes.

Elk inventarisatieformulier bestaat uit drie bladen: een beschrijving, een fotoblad en een blad met tekeningen.

Deze inventarisatie van de landschuurtjes is van groot belang voor de geschiedschrijving van de landarbeid op de bollenvelden in de jaren 1900–1960. De landschuurtjes herinneren aan deze periode en geven een beeld van de sociaal-economische toestand in de Duin- en Bollenstreek in de eerste helft van de 20ste eeuw.

Aantal onderzochte objecten

Op basis van een fotobestand van landschuurtjes en navraag bij de historische verenigingen, is een adreslijst gemaakt van te onderzoeken landschuurtjes. Op basis daarvan was onze verwachting dat er nog ongeveer 30 schuurtjes in de Duin- en Bollenstreek aanwezig zouden zijn.

In de winter van 2016-2017 zijn alle 34 toen bij ons bekende landschuurtjes onderzocht en is van elk schuurtje een systematische beschrijving gemaakt (zie Hs. 4).

Tijdens het veldonderzoek bleek dat er nog meer schuurtjes staan dan aanvankelijk werd gedacht. In 2018-2019 zijn daarom nog eens acht landschuurtjes geïnventariseerd, die over het hoofd gezien waren. Die inventarisaties zijn toegevoegd aan deze herziene versie. Helaas zijn in de periode 2016-2019, dus tijdens en na de inventarisatieperiode door het CHG, negen reeds eerder geïnventariseerde landschuurtjes gesloopt. De inventarisatiebladen van deze landschuurtjes hebben wij in het rapport gelaten.

De inventarisatie bevat nu 43 landschuurtjes, waarvan er nog 34 staan. Mochten hierna nog landschuurtjes worden ontdekt, dan kunnen deze aan de inventarisatie worden toegevoegd.

Waardering

Na de inventarisatie is van alle landschuurtjes de waarde beoordeeld. Hierbij is gekozen voor een waardering vanuit twee verschillende invalshoeken:

- de cultuurhistorische waarde en
- de geschiktheid voor hergebruik en herbestemming.

a. Cultuurhistorische waarde

Hierbij is gelet op de volgende criteria:

- Gaafheid
- Zeldzaamheid
- Architectonische representativiteit
- Cultuurhistorische representativiteit
- Samenhangendheid (ensemblewaarde)
- Beleving

Op basis hiervan is een oordeel over de cultuurhistorische waarde gegeven in drie gradaties: (*Zeer waardevol / Waardevol / Geen grote waarde*)

b. Geschiktheid voor hergebruik en herbestemming

Hierbij is gelet op de volgende criteria:

- Bereikbaarheid vanuit het openbaar gebied
- Ligging aan de toeristische route
- Technische toestand

Op basis hiervan is een oordeel over de geschiktheid voor hergebruik en herbestemming afgeleid: (*Goed / Matig / Slecht*)

Selectie

Vervolgens heeft de CHG Werkgroep Bollenerfgoed op basis van deze twee waardeoordelen twee selecties gemaakt:

a. Selectie van de cultuurhistorisch meest waardevolle landschuurtjes:

Hierbij gaat het om de landschuurtjes die om cultuurhistorische en landschappelijke redenen voor de Duin- en Bollenstreek behouden moeten blijven. Deze schuurtjes kunnen, in samenspraak met de eigenaar én de betreffende gemeente, eventueel worden toegevoegd aan de Regionale Collectie Bollenschuren en als zodanig ook worden opgenomen in bestemmingsplannen. Mogelijk kunnen ook enkele schuurtjes op gemeentelijke monumentenlijsten worden gezet.

b. Selectie van de landschuurtjes die kansrijk zijn voor hergebruik en herbestemming:

Omdat bij hergebruik en herbestemming vooral gedacht wordt aan recreatieve en toeristische doeleinden hebben wij bij de selectie vooral gelet op de ligging, bereikbaarheid, zichtbaarheid en beleving van de landschuurtjes.

Deze schuurtjes kunnen worden ingezet voor recreatieve en toeristische doeleinden. Daarvoor is het van belang dat de landschuurtjes een dubbelbestemming krijgen: agrarisch + recreatie.

3. Geïnteriseerde landschuurtjes

Inhoudsopgave inventarisatiebladen			pagina
01	Rijnsburgerweg t/o no. 25	Voorhout	18
02	Prinsenweg t/o no. 2 ^E	Voorhout	ingestort 2019 21
03	Hogeweg	Noordwijk	24
04	Leeweg bij no. 19	Noordwijk	27
05	Leeweg bij nr. 12	Noordwijkerhout	30
06	Oosterduinen bij no. 23	Noordwijkerhout	gesloopt 2017 33
07	2 ^e Doodweg bij no. 17	Vogelenzang	36
08	Leidsestraat bij no. 278	Hillegom	39
09	2 ^e Doodweg bij no. 385	Vogelenzang	gesloopt 2019 42
10	3 ^e Loosterweg 80A	Hillegom	gesloopt 2017 45
11	Frederikslaan bij no. 13	Hillegom	48
12	Nieuweweg t/o no. 60	Hillegom	51
13	Kennemerbeekweg t/o no. 41	Hillegom	54
14	Pastoorlaan, bij no. 122	Hillegom	gesloopt 2019 57
15	Stationsweg, Zanderij bij no. 99	Hillegom	60
16	Veenenburgerlaan t/o no. 51	Hillegom	gesloopt 2019 63
17	Zwartelaan bij no. 30	Lisse	66
18	Bronsgensterweg t/o no. 31	Noordwijkerhout	69
19	Duinweg bij volkstuincomplex	Noordwijk	72
20	Duinweg bij no. 50	Noordwijk	75
21	Duinweg bij no. 50	Noordwijk	78
22	Duinweg bij no. 70	Noordwijk	81
23	Zilkerbinnenweg bij no. 88	De Zilk	84
24	Eikenhorstlaan bij no. 8	Voorhout	87
25	Vd Berch vHeemstedeweg bij no. 39	Voorhout	gesloopt 2019 90
26	Frank van Borselenlaan bij 2C	Voorhout	93
27	Johan Speelmanweg t/o no. 2	Voorhout	96
28	Achterweg Zuid bij no. 94	Lisse	99
29	Achterweg Zuid bij no. 56	Lisse	gesloopt 2017 102
30	Achterweg Zuid bij no. 52	Lisse	gesloopt 2019 106
31	Achterweg Zuid t/o no. 35	Lisse	109
32	Heereweg bij no. 359	Lisse	112
33	Haarlemmerstraat 110	Hillegom	115
34	Nieuweweg t/o no. 154	Hillegom	118
35	3e Loosterweg bij no. 51	Hillegom	121
36	Westeinde t/o no. 46	Noordwijkerhout	124
37	Noorderlaan bij no. 13	Hillegom	127
38	Leidsevaart bij no. 100	Noordwijkerhout	130
39	Duinschooten t.o. no. 26	Noordwijkerhout	133
40	Vinkenveld, land Pennings	Noordwijk	136
41	Het Laantje	Noordwijk	139
42	Leidsestraat 138	Hillegom	142
43	Oosteinde t/o. no. 20	Warmond	145

De uitgebreide beschrijvingen van deze landschuurtjes zijn te vinden in Bijlage A. Inventarisatiebladen landschuurtjes 2016-2019. Zie pagina 18 e.v.

4. Conclusies

Na gedegen onderzoek van de 43 landschuurtjes kunnen de volgende conclusies worden getrokken.

Technische toestand van de landschuurtjes

	Landschuurtjes met de volgende nummers	Aantal
Goed	01 – 03 – 04 – 08 – 13 – 24 – 31 – 33 – 34 – 35 – 36 – 40 – 41 – 42	14
Matig	05 – 07 – 11 – 15 – 17 – 18 – 19 – 20 – 21 – 22 – 23 – 26 – 27 – 28 – 32 – 37 – 38 – 39	18
Slecht	12 - 43	2
Gesloopt in 2017-2019	02 – 06 – 09 – 10 – 14 - 16 – 25 – 29 – 30	9

Selectie cultuurhistorisch waardevolle landschuurtjes die het beschermen waard zijn

	Landschuurtjes met de volgende nummers	Aantal
Zeer waardevol	07 – 08 – 13 – 17 – 20 – 21 – 22 – 24 – 28 – 32 – 33 – 37	12
Waardevol	01 – 03 – 04 – 05 – 11 – 15 – 18 – 23 – 27 – 35 – 38 – 39 – 40 – 41 – 42 - 43	16
Geen waarde	12 – 19 – 26 – 31 – 34 – 36	6
Gesloopt in 2017-2019	02 – 06 – 09 – 10 – 14 - 16 – 25 – 29 – 30	9

Selectie landschuurtjes die geschikt zijn voor hergebruik en herbestemming:

	Landschuurtjes met de volgende nummers	Aantal
Zeer geschikt	01 – 04 – 05 – 08 – 13 – 15 – 17 – 18 – 19 – 20 – 21 – 22 – 23 – 24 – 27 – 32 – 33 – 34 – 36 – 38 – 39 – 40 – 42	23
Matig geschikt	03 – 07 – 11 – 26 – 28 – 31 – 35 -43	8
Slecht geschikt	12 – 37 - 41 -	3
Gesloopt in 2017-2019	02 – 06 – 09 - 14 – 10 – 16 – 25 – 29 – 30	9



Rijnsburgerweg in Voorhout.

5. Bescherming, beleving en benutting landschuurtjes

De Werkgroep Bollenerfgoed van het CHG heeft verschillende manieren bedacht om de landschuurtjes te behouden, beschermen, beleven en benutten:

- * A. Documentatie als bron voor verder onderzoek
- * B. Opname in de Cultuurhistorische Atlas Duin- en Bollenstreek
- * C. Bescherming tot behoud van de landschuurtjes
- * D. Onderhoudsfonds Klein Bollenerfgoed
- * E. Dubbelbestemming agrarisch en recreatie
- * F. Maatregelen in het kader van ISG en GOM
- * G. Project Bulbs & Breakfast

Hieronder worden deze verschillende manieren stuk voor stuk uitgewerkt. Daarbij is steeds het uitgangspunt van de Werkgroep Bollenerfgoed uit 2016 vermeld en zijn ook de ontwikkelingen in de periode 2016-2019 weergegeven.

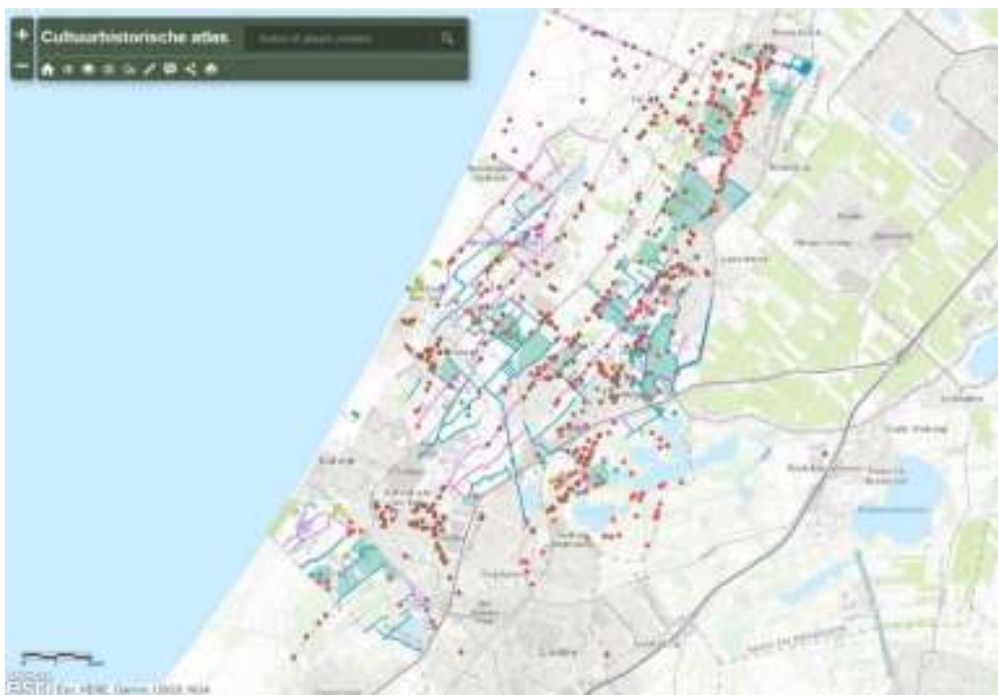
Behoud en bescherming

Uit de selectie en waardering is gebleken dat 12 landschuurtjes om cultuurhistorische en landschappelijke redenen zeer waardevol zijn en dat er nog eens 16 waardevol zijn. Het is van groot belang voor de Duin- en Bollenstreek dat deze 28 landschuurtjes behoud worden voor verder verval en sloop en dat ze een vorm van bescherming krijgen.

A. Documentatie landschuurtjes als bron voor verder onderzoek

De Werkgroep Bollenerfgoed van het CultuurHistorisch Genootschap heeft in de periode 2016-2019 deze nog bestaande landschuurtjes geïnventariseerd en in kaart gebracht. Alle gegevens en kenmerken van de landschuurtjes zijn vastgelegd, ook in foto's en tekeningen.

Dit inventarisatierapport is een waardevolle bron van nader onderzoek voor historici en historische verenigingen. Het is een open inventarisatie: gemiste objecten kunnen nog worden toegevoegd. Dit inventarisatierapport dient tevens als basis voor behoud en bescherming én voor hergebruik en herbestemming van landschuurtjes. Van alle landschuurtjes is aangegeven hoe hoog de cultuurhistorische waarde ervan is en in hoeverre ze geschikt zijn voor recreatief hergebruik. Eigenaren en overheden kunnen nu eenvoudig zien welke landschuurtjes meer en minder waardevol zijn en welke het meest kansrijk zijn voor hergebruik en/of herbestemming.



De landschuurtjes zijn opgenomen in de Cultuurhistorische Atlas Duin- en Bollenstreek

B. Opname in de Cultuurhistorische Atlas Duin- en Bollenstreek

Alle geïnventariseerde landschuurtjes zijn opgenomen in de Cultuurhistorische Atlas van het CultuurHistorisch Genootschap Duin- en Bollenstreek. De landschuurtjes zijn hierdoor letterlijk op de kaart gezet en vindbaar in het landschap. Deze digitale atlas van elementen in het landschap wordt in stand gehouden door en Erfgoed Leiden en Omstreken. De Atlas is voor iedereen in te zien via internet: <http://www.cultuurhistorieduinenbollenstreek.nl>

C. Bescherming tot behoud van de landschuurtjes

Bij de waardering en selectie is gebleken dat er ongeveer 30 zeer waardevolle of waardevolle landschuurtjes zijn, die ook geschikt zijn voor hergebruik. Alle landschuurtjes - ook de zeer waardevolle! - staan echter zonder bescherming op het bollenland. De eigenaar of pachter van het land kan ze zonder melding slopen.

Het is daarom van groot belang dat de waardevolle landschuurtjes een vorm van bescherming krijgen, zodat ze behouden blijven. Daarbij valt te denken aan:

- opname van de waardevolle landschuurtjes in de Regionale Collectie Bollenschuren: dit biedt juridisch gezien echter onvoldoende formele bescherming.
- bescherming van landschuurtjes via de gemeentelijke monumentenlijsten. Dit is voor de meeste landschuurtjes geen realistische optie, omdat ze niet voldoen aan de criteria voor gemeentelijke monumenten. De procedures in de verschillende gemeenten nemen ook te veel tijd in beslag.
- opname van de waardevolle en zeer waardevolle landschuurtjes als karakteristiek gebouw in de bestemmingsplannen. Dit is de meest effectieve manier. Liefst meteen met een dubbelbestemming, zodat naast agrarisch gebruik ook recreatief hergebruik mogelijk wordt.

D. Onderhoudsfonds Klein Bollenerfgoed

De technische staat van de meeste landschuurtjes is matig tot slecht, doordat er jarenlang geen onderhoud aan is gepleegd – een enkele uitzondering daargelaten. Vaak zijn het dak of de ramen en deuren stuk, waardoor wind en regen vrij spel hebben. Meestal is dit het gevolg van vandalisme. De eigenaar pleegt wel onderhoud, maar telkens weer wordt er ingebroken. Bovendien heeft de eigenaar zonder (rendabele) functie voor het schuurtje geen aanleiding om onderhoud te blijven plegen. Om de landschuurtjes voor verder verval te behoeden is het van belang dat ze zo snel mogelijk vandalismebestendig worden gemaakt, opgeknapt en geconserveerd. Daarbij maakt het niet uit of de schuurtjes misschien later nog een ander gebruik krijgen of dat zij hun agrarische functie behouden. Het gaat erom dat ze niet verder achteruit gaan.

De Werkgroep Bollenerfgoed van het CHG heeft in 2016 voorgesteld een regionaal onderhoudsfonds Klein Bollenerfgoed op te richten, waaruit subsidies voor landschuurtjes en ander klein bollenerfgoed in de Duin- en Bollenstreek kunnen worden verstrekt. Eigenaren zouden uit dit fonds een bedrag kunnen ontvangen, als tegemoetkoming in de kosten van het meest noodzakelijke onderhoud en het vandalismebestendig maken van het gebouwtje. Uiteraard onder andere onder de voorwaarde dat zij het landschuurtje daarna een nog vast te stellen periode laten staan.

Uitgaande van € 10.000 per schuurtje zou voor circa 30 landschuurtjes een fonds van € 300.000 nodig zijn. Dit bedrag zou kunnen komen uit het Gebiedsprogramma B(l)oeiende Bollenstreek, met bijdragen van de provincie Zuid-Holland, het Landschapsfonds Holland Rijnland, Leader+ etc., Dit fonds zou beheerd kunnen worden door de Greenport Ontwikkelingsmaatschappij (GOM). Om subsidietechnische redenen is echter niet gekozen voor de vorming van een fonds, maar is budget beschikbaar gesteld voor het opknappen van drie concrete landschuurtjes. Zie G.

Benutting en beleving

Behoud van de landschuurtjes is niet het enige doel. Zonder een nieuwe functie is er voor de eigenaren geen reden om hun schuurtje in stand te houden. Bovendien past recreatieve benutting van de landschuurtjes goed in de wens voor meer kleinschalige recreatie en toerisme in de Duin- en Bollenstreek.

Bij de waardering en selectie is gebleken dat 23 landschuurtjes zich goed lenen voor toeristisch of recreatief hergebruik. Hun ligging in het bollenland maakt ze aantrekkelijk voor kleinschalige vormen van recreatie en toerisme, zoals bed & breakfast, kampeerplek, bloemenstalletjes, theehuisje, rustplek langs een wandel- of fietsroute, ijskraampje, workshopruimte, stalling voor fietsen of boten, mini-museum over de landarbeid etc. In het plan *Landschuurtjes* (CHG, 2016, p.11-13) staan veel voorbeelden en ook in bijlage E. van dit rapport staan ideeën ter inspiratie. Veel landschuurtjes liggen aan een toeristische fietsroute of aan wandelroutes die deel uitmaken van het Wandelnetwerk Bollenstreek (zie Bijlage D).

E. Dubbelbestemming agrarisch en recreatie

Op dit moment is recreatie in landschuurtjes nog niet mogelijk omdat ze een agrarische bestemming hebben. Het is niet toegestaan ze voor recreatie en toerisme of andere functies te gebruiken. Nog lastiger is het als landschuurtjes helemaal niet als bebouwing op de plankaart staan aangegeven. Het bollenland heeft dan een agrarische functie zonder bebouwing. Dit kan worden opgelost door de (waardevolle) landschuurtjes op te nemen op de plankaart in bestemmingsplannen of omgevingsplannen voor het buitengebied.

Daarbij kan meteen het dubbelgebruik van de landschuurtjes formeel geregeld worden door ze een dubbelbestemming te geven: agrarisch + recreatie, zodat een (tijdelijk) ander gebruik wordt gelegitimeerd. Vooruitlopend hierop zouden gemeenten alvast een tijdelijke vergunning kunnen verlenen, waarin het dubbelgebruik van landschuurtjes wordt toegestaan.

F. Maatregelen in het kader van de ISG en GOM

Een andere maatregel om het slopen van landschuurtjes te voorkomen is ze niet langer te accepteren als in te leveren opstallen in het kader van het opruimen van verrommeling in het bollenlandschap. Bovendien helpt het als het grondoppervlak van landschuurtjes niet meer wordt meegeteld bij de compensatieregeling voor bollengrond.

Het CHG is daarom in 2016 in overleg getreden met de Greenport OntwikkelingsMaatschappij (GOM). De GOM erkent de noodzaak voor behoud van landschuurtjes in het bollenland en ziet ze niet meer allemaal als verrommeling. Bij de herstructurering van het bollengebied probeert de GOM afbraak van landschuurtjes te voorkomen.

In de periode 2016-2019 hebben het CHG, de GOM en de gemeenten samen nagedacht over mogelijkheden om enkele landschuurtjes op te knappen en een recreatieve bestemming te geven.

G. Project Renovatie en hergebruik landschuurtjes

In 2017 heeft het CHG een selectie gemaakt van de landschuurtjes die qua architectuur, bouwkundige staat, ligging etc. in aanmerking komen voor recreatieve doeleinden. Bij de keuze voor locaties speelt ook het eigendom van het schuurtje en het omliggende bollenland een belangrijke rol. Families die bollenland in eigendom hebben, zijn eerder geneigd om het daarop gelegen landschuurtje te willen behouden dan projectontwikkelaars.

In 2018 heeft het CHG bij de eigenaren van vijf landschuurtjes gepolst of zij willen meewerken aan renovatie en recreatieve exploitatie van hun landschuurtje. Helaas sneuvelde één van de drie geselecteerde landschuurtjes bij een storm. Daarom is in 2019 een ander landschuurtje toegevoegd aan het project. Het project gaat nu om de landschuurtjes Rijsburgerweg t.o. 25 in Voorhout; Leeweg bij no.19 en Leeweg bij no. 12 in Noordwijkerhout.

In 2019 is met de eigenaren van deze landschuurtjes overeenstemming bereikt over de renovatie en het recreatief gebruik. Het is de bedoeling dat de schuurtjes minimaal 25 jaar in stand blijven. De eigenaren hebben daarbij als voorwaarde gesteld dat het recreatieve gebruik van het landschuurtje het agrarisch gebruik van het omliggende bollenland voor de bloembollenteelt niet mag belemmeren. De bloembollenteelt moet voorop blijven staan.



Rijnsburgerweg t.o. 25 in Voorhout; Leeweg bij no. 19 en Leeweg bij no. 12 in Noordwijkerhout

Financiering

Het CHG heeft het recreatief gebruik van landschuurtjes in 2016 aangemeld als voorstel tijdens de Landschapstafels. Daardoor is dit project opgenomen in het *Gebiedsprogramma 'B(l)oeiende Bollenstreek 2016-2020* van de samenwerkende gemeenten. Dit is een van de belangrijkste financieringsbronnen voor het project, aangevuld met bijdragen van Holland Rijnland, de provincie Zuid-Holland, de gemeenten Noordwijk en Teylingen en GOM.

Op 6 maart 2020 is de Uitvoeringsovereenkomst getekend tussen de GOM, het gemeentelijk Cluster Duin- en Bollenstreek-gemeente en de gemeenten Noordwijk en Teylingen. In die overeenkomst regelen de betrokken partijen de financiering en de onderlinge verantwoordelijkheden rond het project. De GOM treedt op als trekker van het project.



Ondertekening van de Uitvoeringsovereenkomst tussen de GOM, het Gemeentelijk Cluster Duin- en Bollenstreek en de gemeenten Noordwijk en Teylingen op 6 maart 2020.

Bulbs & Breakfast

Onder het motto Bulbs & Breakfast kunnen landschuurtjes een alternatieve recreatiemogelijkheid op het platteland bieden voor wandelaars, fietsers en toeristen.

De naam Bulbs & Breakfast is niet nieuw. Onder deze titel is in 2004 door de provincie Zuid-Holland al een ontwerpwedstrijd uitgeschreven voor alternatieve logies in bollenschuren. (Zie *Geest en grond, culturele planologie in de Duin- en Bollenstreek*, Bureau Venhuizen, 2004). Van deze ontwerpen is er niet één uitgevoerd, maar de ideeën geven 15 jaar later inspiratie voor de exploitatie en inrichting van Bulbs & Breakfast in de kleinere landschuurtjes. De tijd is nu wél rijp voor tiny houses met duurzame innovatie oplossingen en alternatieve logies op speciale plekken in het landschap.

Het ontwerpbureau KCCM heeft in opdracht van de GOM voorbereidende verkenningen gedaan naar de bouwkundige mogelijkheden voor renovatie van deze drie landschuurtjes en er is een begroting gemaakt van de kosten van renovatie, infrastructuur, elektriciteit, water, inrichting etc. Ook is contact gelegd met een beoogde exploitant: De Beukelaar Groep, exploitant van Nederzandt. De eigenaren kunnen de landschuurtjes zelf exploiteren maar kunnen voor de exploitatie, verhuur, onderhoud en marketing ook De Beukelaar Groep inschakelen.



De GOM heeft ook overleg gevoerd met de betrokken gemeenten over de planologische aspecten en over de vergunningen die nodig zijn voor het recreatief medegebruik van de schuurtjes. Het project staat en valt immers met instemming en medewerking van de overheid en de eigenaren. Als de vergunningen rond zijn, worden in 2020 drie landschuurtjes daadwerkelijk gerenoveerd en geschikt gemaakt als eenvoudige overnachtingsmogelijkheid. Het CultuurHistorisch Genootschap Duin- en Bollenstreek (CHG) bewaakt de cultuurhistorische waarde van het bollenerfgoed. Het project dient als voorbeeld voor andere eigenaren, zodat die hun landschuurtjes niet meer afbreken, maar nadenken over andere mogelijkheden.



Impressies Bulbs & Breakfast (KCCM)

6. Tot besluit

combinatie van maatregelen, waarbij zowel gewerkt wordt aan behoud en bescherming van landschuurtjes als aan de beleving en benutting ervan. Het CHG zal zich sterk blijven maken voor een vorm van bescherming van de cultuurhistorisch meest waardevolle landschuurtjes in de bestemmingsplannen en omgevingsplannen van de gemeenten.

werkelijke opknopbeurt van drie landschuurtjes garandeert in ieder geval de instandhouding van deze drie landschuurtjes. Hopelijk gaat van deze drie een voorbeeldwerking uit, waardoor meer eigenaren worden aangemoedigd weer iets te gaan doen met hun landschuurtje.

Toestemming voor recreatief gebruik is daarbij essentieel. Dat biedt eigenaren van landschuurtjes een alternatief voor sloop. Zij worden weer trots te zijn op hun bezit.

Dat is zo ook gegaan bij de 'grote' bollenschuren, waarvan de opinie bij de eigenaren in ruim twintig jaar ook is omgeslagen van verwaarlozing en sloop naar waardering, behoud en herbestemming.

Het CHG ziet voor zichzelf geen rol bij de exploitatie van landschuurtjes. Wel blijft de Werkgroep Bollenerfgoed van het CHG graag betrokken bij het project als adviseur bij de restauratie en herinrichting, om de cultuurhistorische kwaliteit van de renovatie te bewaken.

Het is immers niet de bedoeling dat de landschuurtjes door de renovatie of door het recreatieve gebruik hun authentieke karakter kwijtraken of dat het landschap door allerlei recreatieve voorzieningen wordt aangetast. Het mag niet zo zijn dat het oorspronkelijke doel: behoud en beleving van het bollenerfgoed, in de knel komt.



Landschuurtjes aan de 2^e Doodweg in Vogelenzang; het linker schuurtje is in 2019 gesloopt (tekening Dirk Honders)

Bijlage A: Inventarisatiebladen landschuurtjes 2016-2019

CultuurHistorisch Genootschap Duin- en Bollenstreek
Werkgroep Behoud en Herbestemming Bollenerfgoed

INVENTARISATIE EN WAARDEBEPALING LANDSCHUURTJES SCHUURTJE NR 1: VOORHOUT, RIJNSBURGERWEG

Plaats: Voorhout Datum: 28 mei 2015
Straat: Rijnsburgerweg Inventarisatie: J. Warmenhoven en J.W. van Rooden
Huisnummer: tegenover nr. 25
GPS-coördinaten: N 52° 12' 39.7"
E 04° 28' 11.8"
Code CH Atlas: LS01-VoorRijns-*025

Bouwjaar geschat 1958

Eigenaar Erven K. van der Marel

Oorspr. functie Landschuur met schaft- en opslagruimte en porrieplek

Kenmerken

Dak en dakafwerking: zadeldak gedekt met rode opnieuw verbeterde Hollandse dakpannen.
Schoorsteen bovendaks.

Wanden: metselwerk van rode baksteen. Ramen voorzien van groen traliehek.

Deuren en ramen: één deur en twee ramen. Luik in top van kopgevel.

Afmetingen: lengte x breedte x goothoogte x nokhoogte = 5,57 x 4,54 x 3,00 x 5,33 m.
lengte x breedte porrieplek = 3,94 x 4,54 m.

Toestand: verkeert in goede bouwkundige staat.

Ligging: schuurtje ligt in het bollenveld aan een sloot op ca. 40 m afstand van de openbare weg, een toeristische route.

Cultuurhistorische waarde

- Gaafheid (Hoog / Gemiddeld / Laag) Hoog
- Zeldzaamheid (Hoog / Gemiddeld / Laag) Gemiddeld
- Architectonische representativiteit (Hoog / Gemiddeld / Laag) Laag
- Cultuurhistorische representativiteit (Hoog / Gemiddeld / Laag) Gemiddeld
- Samenhangendheid (Hoog / Gemiddeld / Laag) Gemiddeld
- Beleving (Hoog / Gemiddeld / Laag) Hoog

Waardering: (Zeer waardevol / Waardevol / Geen grote waarde)

Waardevol

Herbestemming

- Bereikbaarheid vanuit openbaar gebied: (Goed / Matig / Slecht) Goed
- Ligging aan de toeristische route: (Goed / Matig / Slecht): Goed
- Technische toestand: (Goed / Matig / Slecht) Goed

Oordeel geschiktheid herbestemming: (Goed / Matig / Slecht)

Goed

FOTOBLAG **SCHUURTJE NR 1: VOORHOUT, RIJNSBURGERWEG**

Plaats: Voorhout Datum: 28 mei 2015
Straat: Rijnsburgerweg Fotograaf: J.W. van Rooden
Huisnummer: tegenover nr. 25
GPS-coördinaten: N 52° 12' 39.7"
E 04° 28' 11.8"
Code CH Atlas: LS01-VoorRijns-*025



Zuidoostgevel



Zuidoostgevel



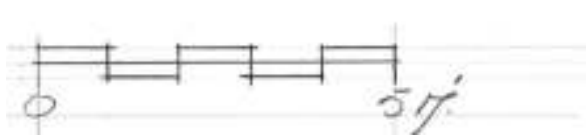
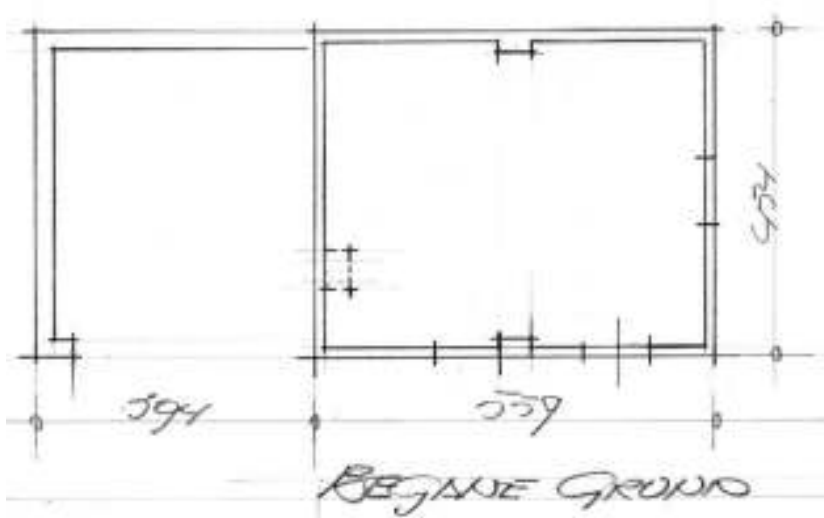
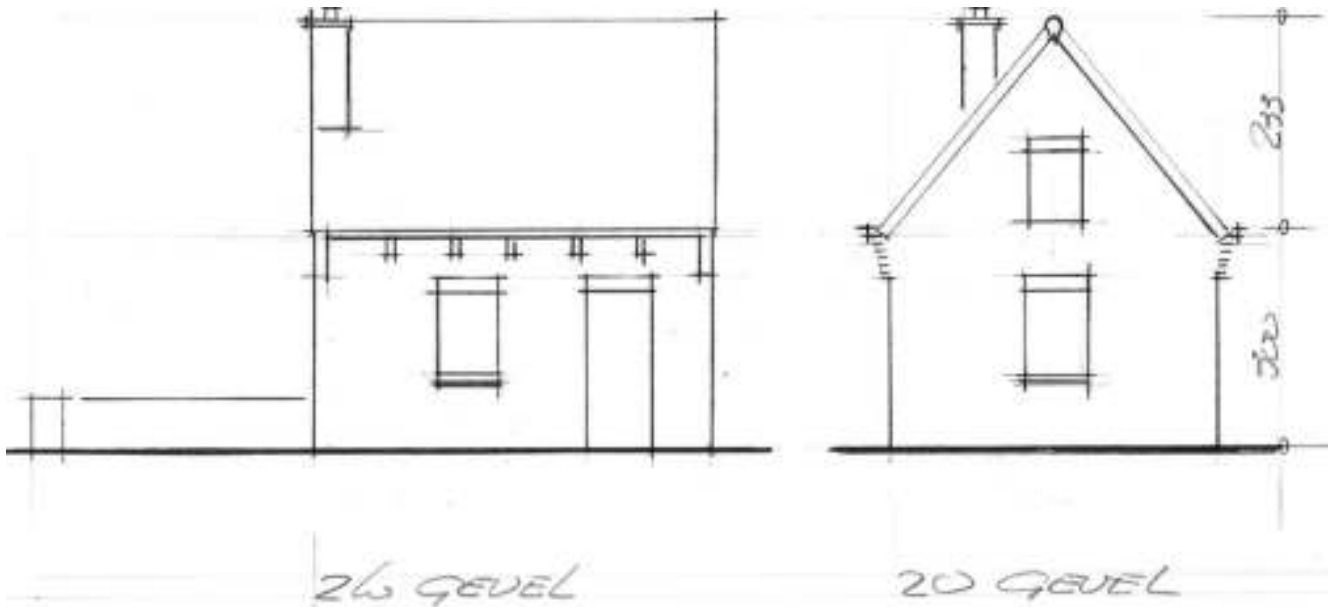
Zuidwestgevel en noordwestgevel



Noordwestgevel en noordoostgevel

TEKENINGBLAD **SCHUURTJE NR 1: VOORHOUT, RIJNSBURGERWEG**

Plaats:	Voorhout	Schaal:	1 : 100
Straat:	Rijnsburgerweg	Datum:	15 juni 2015
Huisnummer:	tegenover nr. 25	Tekenaar:	J.W. van Rooden
GPS-coördinaten:	N 52° 12' 39.7" E 04° 28' 11.8"		
Code CH Atlas:	LS01-VoorhRijns-*025		



**CultuurHistorisch Genootschap Duin- en Bollenstreek
Werkgroep Behoud en Herbestemming Bollenerfgoed
INVENTARISATIE EN WAARDEBEPALING
SCHUURTJE NR 2: VOORHOUT, PRINSENWEG**

Plaats: Voorhout Datum: 28 mei 2015
Straat: Prinsenvweg Inventarisatie: J. Warmenhoven en J.W. van Rooden
Huisnummer: tegenover nr. 2E
GPS-coördinaten: N 52° 13' 57.7"
E 04° 30' 16.1"
Code CH Atlas: LS02-VoorPrin-*02E

Bouwjaar geschat 1961

Eigenaar G.C.M. van der Geer, Jacoba van Beierenweg 95B, Voorhout/ Oskam

Oorspr. functie Landschuur met schaft- en opslagruimte

Kenmerken

Dak en dakafwerking: zadeldak gedekt met rode oud-Hollandse pannen en voorzien van windveren en zinken mastgoot.
Wanden: metselwerk van rode hergebruikte baksteen. In de gevels grijsgroene kozijnen.
Deuren en ramen: Eén deur en twee ramen.
Afmetingen: lengte x breedte x goothoogte x nokhoogte = 6,9 x 3,26 x 2,1 x 3,95 m.
Toestand: veel achterstallig onderhoud aan schuur. Enkele doorgaande scheuren in de gevels. Meerdere onderdelen zijn hergebruikt, waaronder de bakstenen (specieresten). Houten brug verkeert in vervallen staat.
Ligging: In hoek van bollenveld aan twee sloten. Vanaf de openbare weg, een toeristische route, bereikbaar via houten brug. Echter door verval van brug niet mogelijk.

Cultuurhistorische waarde

- Gaafheid (Hoog / Gemiddeld / Laag) Gemiddeld
- Zeldzaamheid (Hoog / Gemiddeld / Laag) Gemiddeld
- Architectonische representativiteit (Hoog / Gemiddeld / Laag) Laag
- Cultuurhistorische representativiteit (Hoog / Gemiddeld / Laag) Gemiddeld
- Samenhangendheid (Hoog / Gemiddeld / Laag) Gemiddeld
- Beleving (Hoog / Gemiddeld / Laag) Hoog

Waardering: (Zeer waardevol / Waardevol / Geen grote waarde) **Waardevol**

Herbestemming

- Bereikbaarheid vanuit openbaar gebied: (Goed / Matig / Slecht) Goed
- Ligging aan de toeristische route: (Goed / Matig / Slecht): Goed
- Technische toestand: (Goed / Matig / Slecht) Slecht

Oordeel geschiktheid herbestemming: (Goed / Matig / Slecht) **Goed**

NB Dit landschuurtje is tijdens de storm van 9 maart 2019 ingestort en daarna geheel gesloopt.

FOTOBLAG **SCHUURTJE NR 2: VOORHOUT, PRINSENWEG**

Plaats: Voorhout
Straat: Prinsenvweg
Huisnummer: tegenover nr. 2E
GPS-coördinaten: N 52° 13' 57.7"
E 04° 30' 16.1"
Code CH Atlas: LS02-VoorPrin-*02E

Datum: 28 mei 2015
Fotograaf: J.W. van Rooden



Zuidoostgevel



Zuidoostgevel en zuidwestgevel



Zuidwestgevel en noordwestgevel



Zuidoostgevel en noordoostgevel



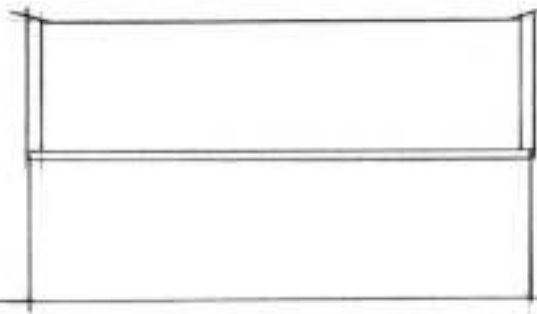
Schuurtje in het landschap



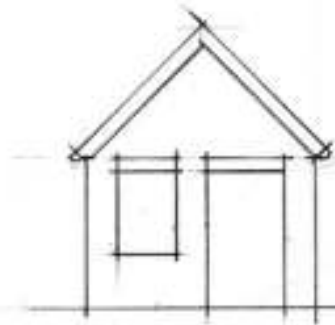
Ingestort bij de storm van 9 maart 2019

TEKENINGBLAD **SCHUURTJE NR 2: VOORHOUT, PRINSENWEG**

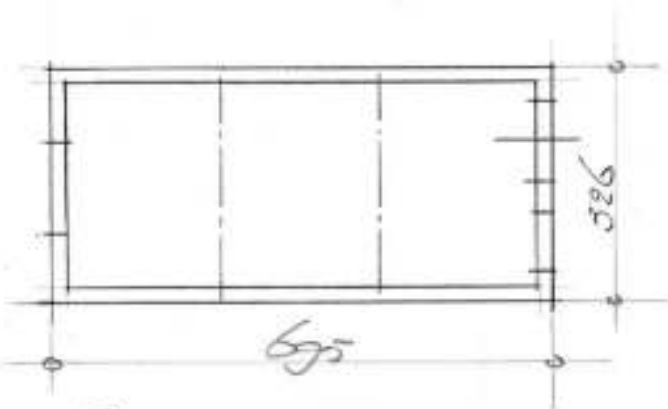
Plaats: Voorhout Schaal: 1 : 100
Straat: Prinsenweg Datum: 15 juni 2015
Huisnummer: tegenover nr. 2E Tekenaar: J.W. van Rooden
GPS-coördinaten: N 52° 13' 57.7"
 E 04° 30' 16.1"
Code CH Atlas: LS02-VoorPrin-*02E



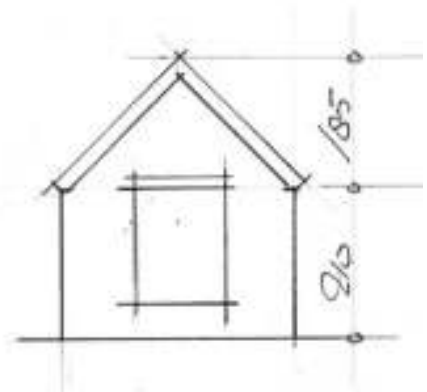
NO GEVEL



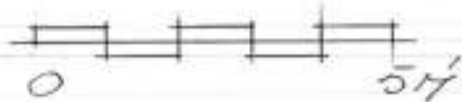
ZO GEVEL



BEHALVE GROND



NO GEVEL



INVENTARISATIE EN WAARDEBEPALING LANDSCHUURTJES
SCHUURTJE NR 3: NOORDWIJK, HOGEWEG

Plaats: Noordwijk Datum: 28 mei 2015
Straat: Hogeweg Inventarisatie: J. Warmenhoven en J.W. van Rooden
Huisnummer: aan Woensdagse Watering
GPS-coördinaten: N 52° 13' 35.1"
E 04° 27' 14.4"
Code CH Atlas: LS03-NrdwkHoge-000

Bouwjaar geschat 1960

Eigenaar /

Oorspr. functie Landschuur met schaft- en opslagruimte

Kenmerken

Dak en dakafwerking: zadeldak gedekt met rode verbeterde Hollandse dakpannen.
Wanden: metselwerk van rode baksteen in dik formaat (7 cm). Goten zijn afwezig.
De dakpannen zijn ter plaatse van de kopgevels aangesmeerd in de vorm van gepleisterde banden.
Deuren en ramen: één deur en twee ramen.
Afmetingen: lengte x breedte x goothoogte x nokhoogte = 4,80 x 3,05 x 2,18 x 3,80 m.
Toestand: verkeert in goede toestand.
Ligging: schuurtje ligt in een voormalig bollenveld op ca. 25 m van de openbare weg, waarlangs de Woensdagse Watering. De oprukkende woningbouw bedreigt het schuurtje.

Cultuurhistorische waarde

- Gaafheid (Hoog / Gemiddeld / Laag) Gemiddeld
- Zeldzaamheid (Hoog / Gemiddeld / Laag) Gemiddeld
- Architectonische representativiteit (Hoog / Gemiddeld / Laag) Laag
- Cultuurhistorische representativiteit (Hoog / Gemiddeld / Laag) Gemiddeld
- Samenhangendheid (Hoog / Gemiddeld / Laag) Gemiddeld
- Beleving (Hoog / Gemiddeld / Laag) Gemiddeld

Waardering: (Zeer waardevol / Waardevol / Geen grote waarde) **Waardevol**

Herbestemming

- Bereikbaarheid vanuit openbaar gebied: (Goed / Matig / Slecht) Goed
- Ligging aan de toeristische route: (Goed / Matig / Slecht): Slecht
- Technische toestand: (Goed / Matig / Slecht) Goed

Oordeel geschiktheid herbestemming: (Goed / Matig / Slecht) **Matig**

**CultuurHistorisch Genootschap Duin- en Bollenstreek
Werkgroep Behoud en Herbestemming Bollenerfgoed**

FOTBLAD SCHUURTJE NR 3: NOORDWIJK, HOGEWEG

Plaats: Noordwijk Datum: 28 mei 2015
Straat: Hogeweg Fotograaf: J.W. van Rooden
Huisnummer: aan Woensdagse Watering
GPS-coördinaten: N 52° 13' 35.1"
E 04° 27' 14.4"
Code CH Atlas: LS03-NrdwkHoge-000



Noordgevel



Oostgevel



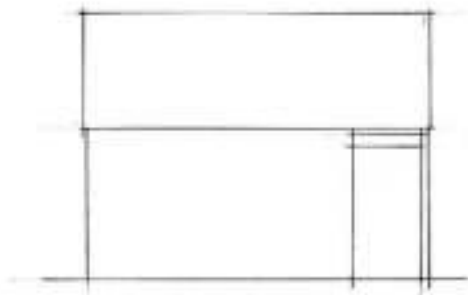
Zuidgevel



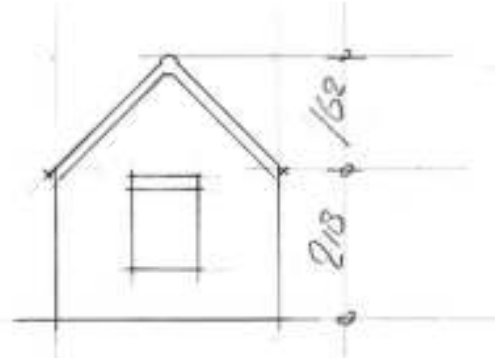
Westgevel

TEKENINGBLAD **SCHUURTJE NR 3: NOORDWIJK, HOGEWEG**

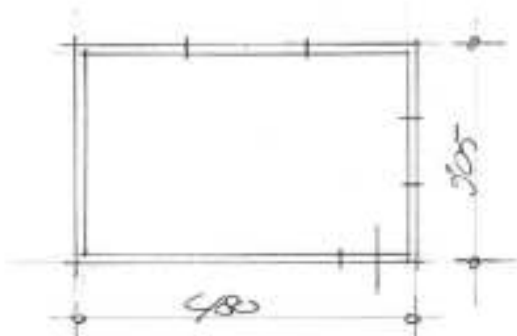
Plaats:	Noordwijk	Schaal:	1 : 100
Straat:	Hogeweg	Datum:	15 juni 2015
Huisnummer:	Woendagse Watering	Tekenaar:	J.W. van Rooden
GPS-coördinaten:	N 52° 13' 35.1" E 04° 27' 14.4"		
Code CH Atlas:	LS03-NrdwkHoge-000		



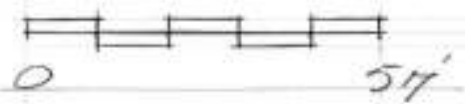
O GEVEL



N GEVEL



BEGANE GROND



INVENTARISATIE EN WAARDEBEPALING LANDSCHUURTJES
SCHUURTJE NR 4: NOORDWIJK, LEEWEG

Plaats: Noordwijk Datum: 28 mei 2015
Straat: Leeweg Inventarisatie: J. Warmenhoven en J.W. van Rooden
Huisnummer: zuidelijk van nr.19
GPS-coördinaten: N 52° 14' 26.8"
E 04° 28' 20.3"
Code CH Atlas: LS04-NrdwkLeew-*019

Bouwjaar geschat 1970

Eigenaar Schuurtje is nog in gebruik door huurder: dhr. J. van den Berg uit Noordwijkerhout.

Oorspr. functie Landschuur met schaft- en opslagruimte

Kenmerken

Dak en dakafwerking: zadeldak gedekt met eternit golfplaten. Mogelijk asbesthoudend.
Wanden: betonplanken en betonramen tussen betonstaanders en houten topgevels.
Deuren en ramen: één deur en vier ramen. Ramen zijn tegen vandalisme beschermd.
Afmetingen: lengte x breedte x goothoogte x nokhoogte = 6,20 x 3,17 x 2,20 x 3,41 m.
Toestand: verkeert in goede staat. Gevels beklad met graffiti.
Ligging: schuurtje ligt midden in het bollenveld aan een sloot op ca. 100 m van de openbare weg, een toeristische route.

Cultuurhistorische waarde

- Gaafheid (Hoog / Gemiddeld / Laag) Hoog
- Zeldzaamheid (Hoog / Gemiddeld / Laag) Gemiddeld
- Architectonische representativiteit (Hoog / Gemiddeld / Laag) Laag
- Cultuurhistorische representativiteit (Hoog / Gemiddeld / Laag) Gemiddeld
- Samenhangendheid (Hoog / Gemiddeld / Laag) Gemiddeld
- Beleving (Hoog / Gemiddeld / Laag) Gemiddeld

Waardering: (Zeer waardevol / Waardevol / Geen grote waarde) **Waardevol**

Herbesteding

- Bereikbaarheid vanuit openbaar gebied: (Goed / Matig / Slecht) Goed
- Ligging aan de toeristische route: (Goed / Matig / Slecht): Goed
- Technische toestand: (Goed / Matig / Slecht) Goed

Oordeel geschiktheid herbesteding: (Goed / Matig / Slecht) **Goed**

FOTOBLAG **SCHUURTJE NR 4: NOORDWIJK, LEEWEG**

Plaats: Noordwijk Datum: 28 mei 2015
Straat: Leeweg Fotograaf: J.W. van Rooden
Huisnummer: zuidelijk van nr.19
GPS-coördinaten: N 52° 14' 26.8"
E 04° 28' 20.3"
Code CH Atlas: LS04-NrdwkLeew-*019



Noordwest- en zuidwestgevel



Zuidwestgevel



Zuidoostgevel



Noordoostgevel - detail raam



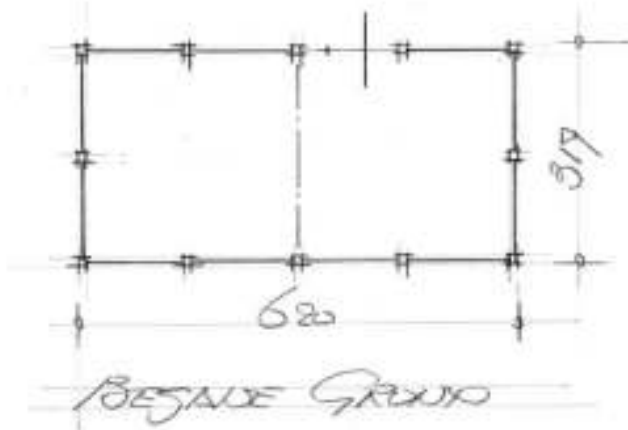
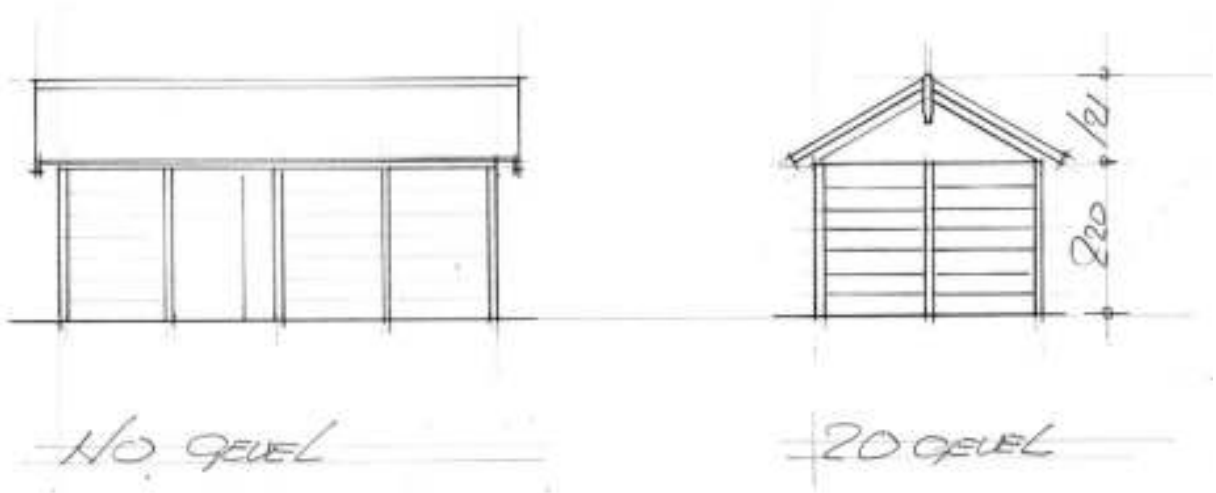
Spant



Strijkspant zuidoostgevel

TEKENINGBLAD **SCHUURTJE NR 4: NOORDWIJK, LEEWEG**

Plaats:	Noordwijk	Schaal:	1 : 100
Straat:	Leeweg	Datum:	15 juni 2015
Huisnummer:	zuidelijk van nr.19	Tekenaar:	J.W. van Rooden
GPS-coördinaten:	N 52° 14' 26.8"		
	E 04° 28' 20.3"		
Code CH Atlas:	LS04-NrdwkLeew-*019		



**INVENTARISATIE EN WAARDEBEPALING LANDSCHUURTJES
(BOLLEN)SCHUURTJE NR 5: NOORDWIJKERHOUT, LEEWEG**

Plaats: Noordwijkerhout Datum: 28 mei 2015
Straat: Leeweg Inventarisatie: J. Warmenhoven en J.W. van Rooden
Huisnummer: bij nr.12
GPS-coördinaten: N 52° 14' 44.7
E 04° 28' 36.3"
Code CH Atlas: LS05-NrdhtLeew-*012

Bouwjaar geschat 1928

Eigenaar /

Oorspr. functie Land(bollen)schuur en opslagruimte / lattenloods

Kenmerken

Dak en dakafwerking: zadeldak schuur gedekt met eternit en loods met onduline golfplaten.

Wanden: metselwerk van witte kalkzandsteen, waarin stalen ramen.

Deuren en ramen: één dubbele schuifdeur en twee ramen.

Opmerking: de schuur heeft kenmerken van een bollenschuur. De houten lattenloods zou als narcissenloods gebruikt kunnen zijn.

Afmetingen: lengte x breedte x goothoogte x nokhoogte = 9,56 x 4,54 x 3,10 x 4,80 m.

lengte x breedte x hoogte lattenloods = 9,56 x 3,28 x 3,10 - 2,50 m.

Toestand: gevels van de schuur staan los en zijn beklad met graffiti. De houten (latten)loods is vermoedelijk gemaakt van oude stellingplanken en moet als verloren worden beschouwd. Het betreden ervan is gevaarlijk.

Ligging: schuur ligt midden in het bollenveld aan een sloot op ca. 100 m van de openbare weg, een toeristische route.

Cultuurhistorische waarde

- Gaafheid (Hoog / Gemiddeld / Laag) Gemiddeld
- Zeldzaamheid (Hoog / Gemiddeld / Laag) Hoog
- Architectonische representativiteit (Hoog / Gemiddeld / Laag) Laag
- Cultuurhistorische representativiteit (Hoog / Gemiddeld / Laag) Gemiddeld
- Samenhangendheid (Hoog / Gemiddeld / Laag) Gemiddeld
- Beleving (Hoog / Gemiddeld / Laag) Hoog

Waardering: (Zeer waardevol / Waardevol / Geen grote waarde)

Waardevol

Herbestemming

- Bereikbaarheid vanuit openbaar gebied: (Goed / Matig / Slecht) Goed
- Ligging aan de toeristische route: (Goed / Matig / Slecht): Goed
- Technische toestand schuur **A:** (Goed / Matig / Slecht) Matig
- Technische toestand lattenloods **B:** (Goed / Matig / Slecht) Slecht

Oordeel geschiktheid herbestemming A: (Goed / Matig / Slecht)

Goed

Oordeel geschiktheid herbestemming B: (Goed / Matig / Slecht)

Slecht

NB De houten lattenloods is in 2018 ingestort en inmiddels nagenoeg vergaan.

FOTOBLAG (BOLLEN)SCHUURTJE NR 5: NOORDWIJKERHOUT, LEEWEG

Plaats: Noordwijkerhout Datum: 28 mei 2015
Straat: Leeweg Fotograaf: J.W. van Rooden
Huisnummer: bij nr.12
GPS-coördinaten: N 52° 14' 44.7
E 04° 28' 36.3"
Code CH Atlas: LS05-NrdhtLeew-*012



Zuidwestgevel en zuidoostgevel



Zuidoostgevel en noordoostgevel



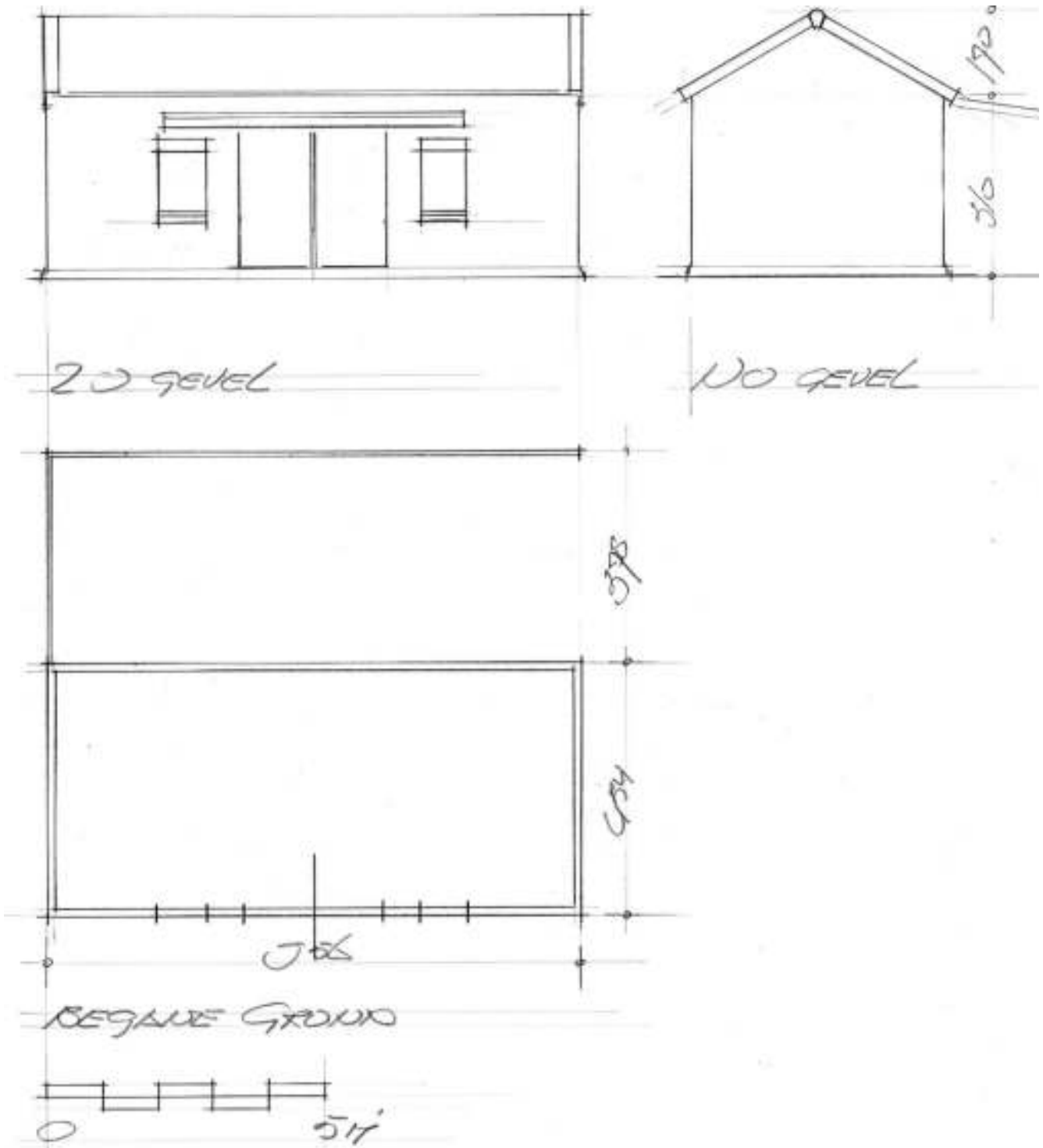
Noordwestgevel



Zuidwestgevel

TEKENINGBLAD (BOLLEN)SCHUURTJE NR 5: NOORDWIJKERHOUT, LEEWEG

Plaats:	Noordwijkerhout	Schaal:	1 : 100
Straat:	Leeweg	Datum:	15 juni 2015
Huisnummer:	bij nr.12	Tekenaar:	J.W. van Rooden
GPS-coördinaten:	N 52° 14' 44.7 E 04° 28' 36.3"		
Code CH Atlas:	LS05-NtdhtLeew-*012		



**INVENTARISATIE EN WAARDEBEPALING LANDSCHUURTJES
SCHUURTJE NR 6: NOORDWIJKERHOUT, OOSTERDUINEN**

Plaats: Noordwijkerhout Datum: 28 mei 2015
Straat: Oosterduinen Inventarisatie: J. Warmenhoven en J.W. van Rooden
Huisnummer: bij nr. 23
GPS-coördinaten: N 52° 16' 50.7"
E 04° 30' 46.8"
Code CH Atlas: LS06-NrdhtOost-*023

Bouwjaar geschat 1940

Eigenaar Info: Gebr. Pennings, Noordwijkerhout

Oorspr. functie Landschuur met schaftruimte en opslagruimte en plee in aankapping.

Kenmerken

Dak en dakafwerking: zadeldak en lessenaarsdak gedekt met rode verbeterde Hollandse dakpannen. Schoorsteen bovendaks.
Wanden: metselwerk van rode baksteen. Kozijnen en ramen ontbreken.
Deuren en ramen: vier deuren en vier ramen.
Afmetingen: lengte x breedte x goothoogte x nokhoogte = 6,00 x 5,95 x 3,05 x 5,00 m.
goothoogte aankapping onder lessenaarsdak = 2,40 m.
Toestand: schuurtje verkeert in vrij slechte staat. Diverse gebreken, waaronder enkele flinke scheuren in het metselwerk.
Ligging: schuurtje ligt midden in het bollenveld aan een sloot op ca. 100 m van de openbare weg, een toeristische route.

Cultuurhistorische waarde

- Gaafheid (Hoog / Gemiddeld / Laag) Hoog
- Zeldzaamheid (Hoog / Gemiddeld / Laag) Hoog
- Architectonische representativiteit (Hoog / Gemiddeld / Laag) Gemiddeld
- Cultuurhistorische representativiteit (Hoog / Gemiddeld / Laag) Gemiddeld
- Samenhangendheid (Hoog / Gemiddeld / Laag) Gemiddeld
- Beleving (Hoog / Gemiddeld / Laag) Hoog

Waardering: (Zeer waardevol / Waardevol / Geen grote waarde) **Zeer Waardevol**

Herbesteding

- Bereikbaarheid vanuit openbaar gebied: (Goed / Matig / Slecht) Goed
- Ligging aan de toeristische route: (Goed / Matig / Slecht): Goed
- Technische toestand: (Goed / Matig / Slecht) Slecht

Oordeel geschiktheid herbesteding: (Goed / Matig / Slecht) **Goed**

NB Dit landschuurtje is in januari 2017 zonder aankondiging gesloopt.

FOTBLAD **SCHUURTJE NR 6: NOORDWIJKERHOUT, OOSTERDUINEN**

Plaats: Noordwijkerhout Datum: 28 mei 2015
Straat: Oosterduinen Fotograaf: J.W. van Rooden
Huisnummer: bij nr.23
GPS-coördinaten: N 52° 16' 50.7"
E 04° 30' 46.8"
Code CH Atlas: LS06-NrdhtOost-*023



Zuidoostgevel en zuidwestgevel



Zuidwestgevel en noordwestgevel



Noordwestgevel en noordoostgevel



Noordoostgevel



Interieur schuurtje

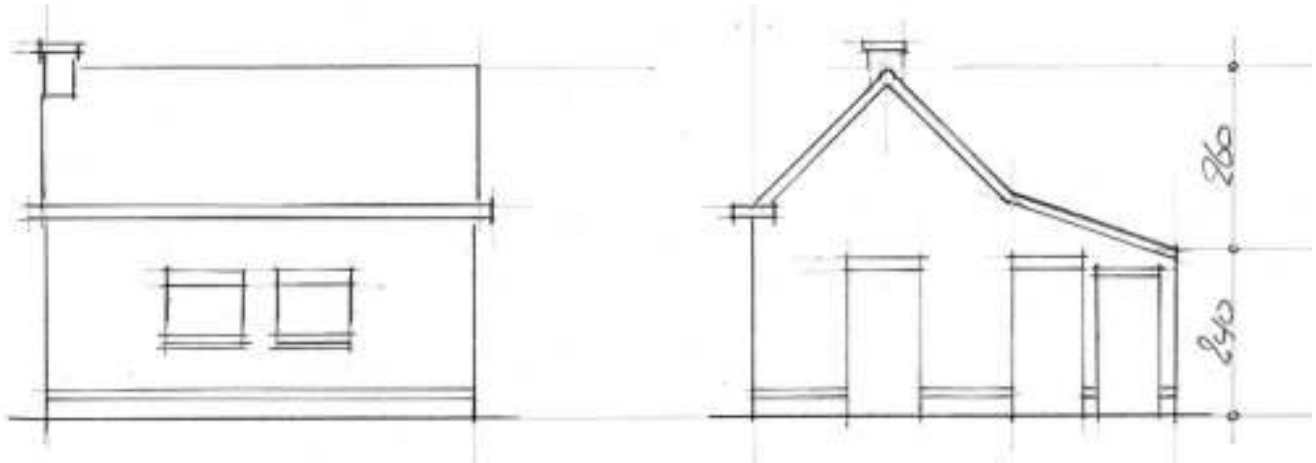


Kapconstructie aankapping

TEKENINGBLAD **SCHUURTJE NR 6: NOORDWIJKERHOUT, OOSTERDUINEN**

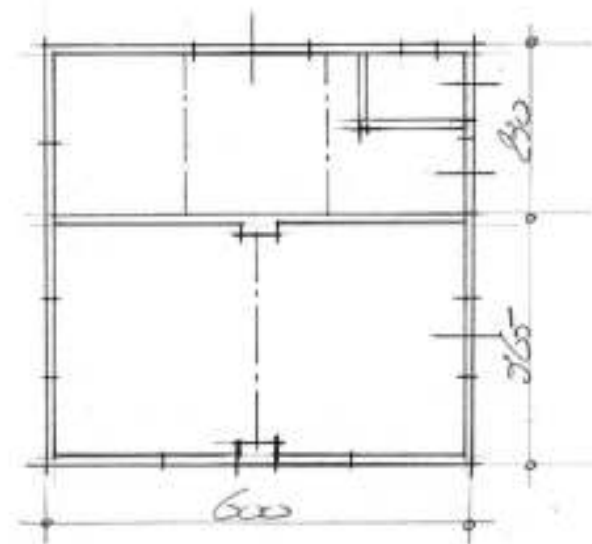
Plaats: Noordwijkerhout
Straat: Oosterduinen
Huisnummer: bij nr. 23
GPS-coördinaten: N 52° 16' 50.7"
E 04° 30' 46.8"
Code CH Atlas: LS06-NrdhtOost-*023

Schaal: 1 : 100
Datum: 15 juni 2015
Tekenaar: J.W. van Rooden

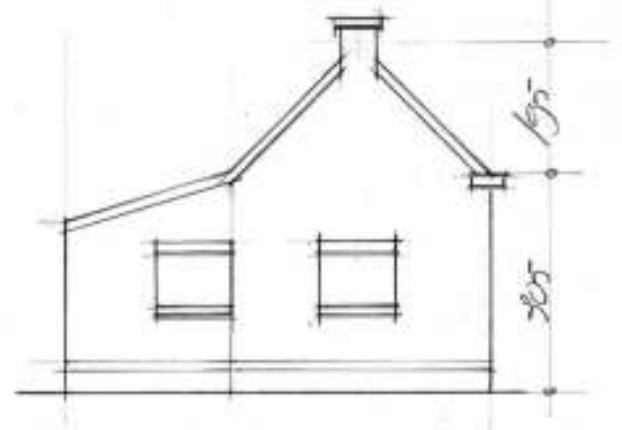


20 GEVEL

NO GEVEL



BOEGWEG GROND



25 GEVEL



INVENTARISATIE EN WAARDEBEPALING LANDSCHUURTJES
SCHUURTJE NR 7: VOGELENZANG, TWEDE DOODWEG I

Plaats: Vogelenzang Datum: 28 mei 2015
Straat: Tweede Doodweg Inventarisatie: J. Warmenhoven en J.W. van Rooden
Huisnummer: bij Camping Vogelenzang
GPS-coördinaten: N 52° 19' 05.2"
E 04° 33' 47.4"
Code CH Atlas: LS07-VogeDood-*017

Bouwjaar geschat duingebied 1940 (volgens informatie heeft dhr. Van Saase, geboren in 1928, het zien afgraven)

Eigenaar Kees van Haaster & Zn.

Oorspr. functie Landschuur met schaft- en opslagruimte en plee

Kenmerken

Dak en dakafwerking: zadeldak gedekt met rode hergebruikte oud-Hollandse dakpannen. Schoorsteen bovendaks.
Wanden: metselwerk van 'Belgische' rode baksteen (dik formaat/afwijkend Waalformaat). Eén stalen raam in kopgevel. In langsegevel zijn drie voormalige raamopeningen dichtgemetseld.
Deuren en ramen: twee deuren, een schuifdeur en één raam.
Afmetingen: lengte x breedte x goothoogte x nokhoogte = 9,00 x 5,25 x 2,30 x 3,65 m.
Toestand: verkeert in matige staat. Geen ernstige gebreken.
Ligging: schuurtje ligt midden in het bollenveld op ca. 100 m van de openbare weg. N.B. Het schuurtje ligt in Noord-Holland en valt buiten het gebied van de GOM
Bijzonderheid: schuurtje heeft in de film Borgman van Alex van Warmerdam gefigureerd.

Cultuurhistorische waarde

- Gaafheid (Hoog / Gemiddeld / Laag) Gemiddeld
- Zeldzaamheid (Hoog / Gemiddeld / Laag) Gemiddeld
- Architectonische representativiteit (Hoog / Gemiddeld / Laag) Laag
- Cultuurhistorische representativiteit (Hoog / Gemiddeld / Laag) Hoog
- Samenhangendheid (Hoog / Gemiddeld / Laag) Hoog
- Beleving (Hoog / Gemiddeld / Laag) Hoog

Waardering: (Zeer waardevol / Waardevol / Geen grote waarde) **Zeer waardevol**

Herbestemming

- Bereikbaarheid vanuit openbaar gebied: (Goed / Matig / Slecht) Matig
- Ligging aan de toeristische route: (Goed / Matig / Slecht): Goed
- Technische toestand: (Goed / Matig / Slecht) Matig

Oordeel geschiktheid herbestemming: (Goed / Matig / Slecht) **Matig**

FOTBLAD **SCHUURTJE NR 7: VOGELENZANG, TWEDE DOODWEG I**

Plaats: Vogelenzang Datum: 28 mei 2015
Straat: Tweede Doodweg Fotograaf: J.W. van Rooden
Huisnummer: bij Camping Vogelenzang
GPS-coördinaten: N 52° 19' 05.2"
E 04° 33' 47.4"
Code CH Atlas: LS07-VogeDood-*017



Zuidoostgevel en zuidwestgevel



Zuidwestgevel



Noordwestgevel



Noordoostgevel en zuidoostgevel




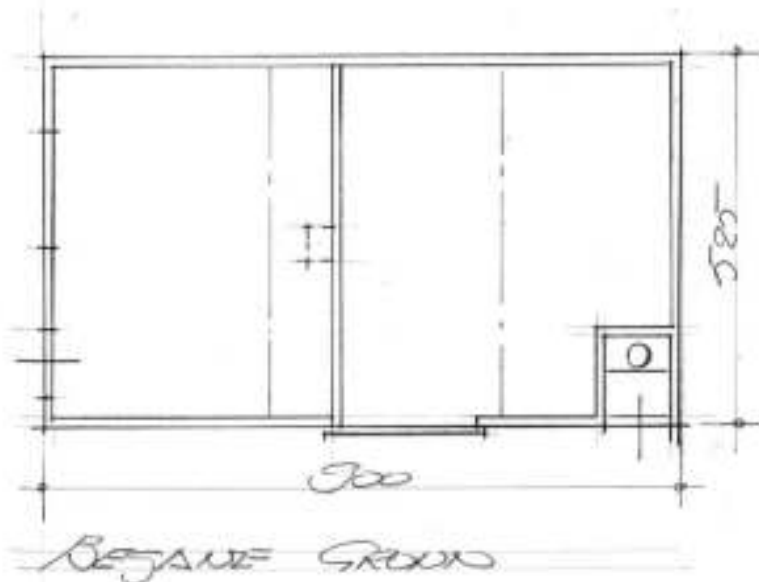
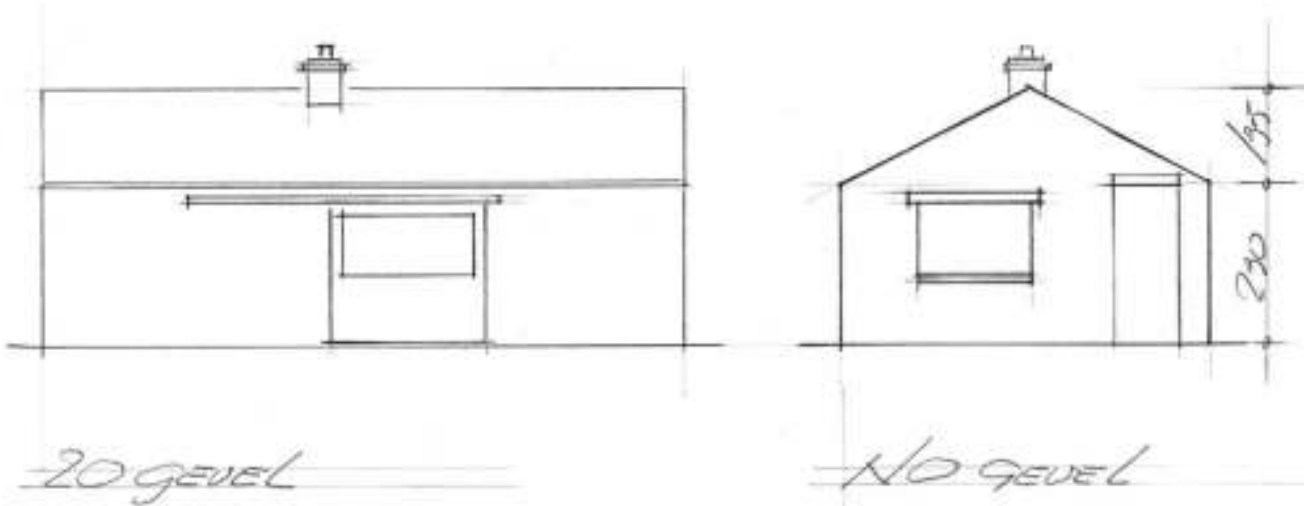
Kapconstructie



Plee

TEKENINGBLAD **SCHUURTJE NR 7: VOGELENZANG, TWEDE DOODWEG I**

Plaats:	Vogelenzang	Schaal:	1 : 100
Straat:	Tweede Doodweg	Datum:	15 juni 2015
Huisnummer:	bij Camping Vogelenzang	Tekenaar:	J.W. van Rooden
GPS-coördinaten:	N 52° 19' 05.2" E 04° 33' 47.4"		
Code CH Atlas:	LS07-VogeDood-*017		



INVENTARISATIE EN WAARDEBEPALING LANDSCHUURTJES
SCHUURTJE NR 8: HILLEGOM, LEIDSESTRAAT

Plaats: Hillegom Datum: 28 mei 2015
Straat: Leidsestraat Inventarisatie: J. Warmenhoven en J.W. van Rooden
Huisnummer: bij 278
GPS-coördinaten: N 52° 16' 26.7"
E 04° 34' 04.1"
Code CH Atlas: LS08-HillLeid-*278

Bouwjaar geschat 1930

Eigenaar Paul Verdegaal (Delfweg Noordwijkerhout)

Oorspr. functie Landschuur met schaft- en opslagruimte en stookruimte Gebr. Driehuizen

Kenmerken

Dak en dakafwerking: zadeldak gedekt met grijze kruispannen. Schoorsteen bovendaks.
Wanden: oorspronkelijk metselwerk van kalkzandsteen. Ter plaatse van stookruimte opengewerkt (ajour). In huidige situatie afgewerkt met metalen gevelbekleding (witkleurig damwandprofiel). Langs dakrand goten van pvc.
Deuren en ramen: één deur en twee ramen.
Afmetingen: lengte x breedte x goothoogte x nokhoogte = 7 x 3,5 x 2,3 x 4 m.
Toestand: schuurtje verkeert in goede staat. Het is te betreuren dat de gevels met de metalen gevelbekleding zijn afgewerkt, wat als een ernstige aantasting van het oorspronkelijke gevelbeeld moet worden aangemerkt.
Ligging: schuurtje ligt aan de kop van het bollenveld nabij een sloot op ca. 25 m van de openbare weg (N208).

Cultuurhistorische waarde

- Gaafheid (Hoog / Gemiddeld / Laag) Hoog
- Zeldzaamheid (Hoog / Gemiddeld / Laag) Hoog
- Architectonische representativiteit (Hoog / Gemiddeld / Laag) Laag
- Cultuurhistorische representativiteit (Hoog / Gemiddeld / Laag) Hoog
- Samenhangendheid (Hoog / Gemiddeld / Laag) Hoog
- Beleving (Hoog / Gemiddeld / Laag) Gemiddeld

Waardering: (Zeer waardevol / Waardevol / Geen grote waarde) **Zeer Waardevol**

Herbestemming

- Bereikbaarheid vanuit openbaar gebied: (Goed / Matig / Slecht) Goed
- Ligging aan de toeristische route: (Goed / Matig / Slecht): Goed
- Technische toestand: (Goed / Matig / Slecht) Goed

Oordeel geschiktheid herbestemming: (Goed / Matig / Slecht) **Goed**

FOTOBLAG **SCHUURTJE NR 8: HILLEGOM, LEIDSESTRAAT**

Plaats: Hillegom Datum: 28 mei 2015
Straat: Leidsestraatweg Fotograaf: J.W. van Rooden
Huisnummer: bij 278
GPS-coördinaten: N 52° 16' 26.7"
E 04° 34' 04.1"
Code CH Atlas: LS08-HillLeid-*278



Zuidoostgevel en noordoostgevel



Noordoostgevel en noordwestgevel



Noordwestgevel en zuidwestgevel



Interieur schuurtje



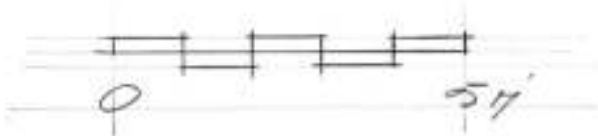
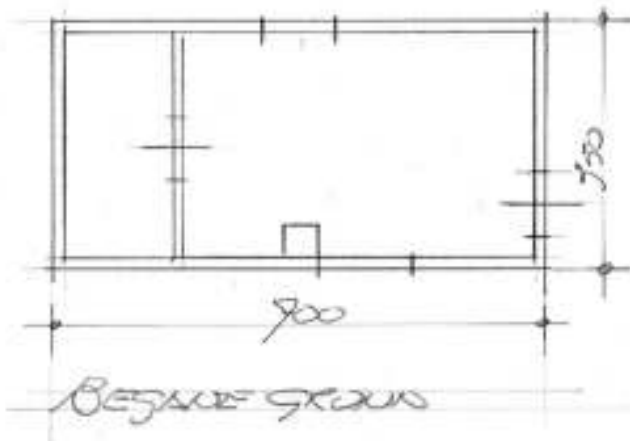
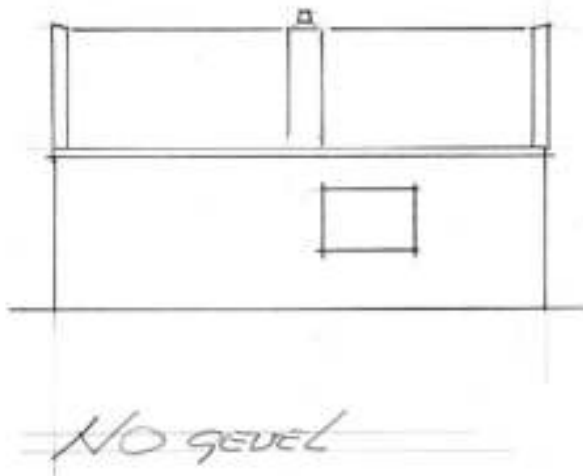
Zuidoostgevel en noordoostgevel in
oorspronkelijke staat



Zuidoostgevel en noordoostgevel in
oorspronkelijke staat

TEKENINGBLAD **SCHUURTJE NR 8: HILLEGOM, LEIDSESTRAAT**

Plaats: Hillegom Schaal: 1 : 100
Straat: Leidsestraat Datum: 15 juni 2015
Huisnummer: bij 278 Tekenaar: J.W. van Rooden
GPS-coördinaten: N 52° 16' 26.7"
E 04° 34' 04.1"
Code CH Atlas: LS08-HillLeid-*278



INVENTARISATIE EN WAARDEBEPALING LANDSCHUURTJES
SCHUURTJE NR 9: VOGELENZANG, TWEDE DOODWEG II

Plaats: Vogelenzang Datum: 22 juni 2016
Straat: Tweede Doodweg Inventarisatie: J. Warmenhoven en J.W. van Rooden
Huisnummer: nabij Zilkerduinweg 385
GPS-coördinaten: N 52° 18' 59"
E 04° 33' 33"
Code CH Atlas: LS09-VogeDood-*385

Bouwjaar geschat 1960

Eigenaar Kees van Haaster & Zoon

Oorspr. functie Landschuur met schaft- en opslagruimte

Kenmerken

Dak en dakafwerking: zadeldak gedekt met asbestcement golfplaten en dekstukken.
Wanden: metselwerk (halfsteens) van rode baksteen en houten ramen en kozijnen.
De westgevel is grotendeels opgetrokken met hergebruikte bakstenen.
Deuren en ramen: Eén deur en twee ramen.
Afmetingen: lengte x breedte x goothoogte x nokhoogte = 6,40 x 6,10 x 2,40 x 3,30 m.
Toestand: schuurtje heeft schade opgelopen doordat er een zwaar voertuig tegenaan gereden is en is beklad met graffiti.
Ligging: schuurtje ligt midden in het bollenveld aan een sloot op ca. 280 m van de openbare weg, een toeristische route.

Cultuurhistorische waarde

- Gaafheid (Hoog / Gemiddeld / Laag) Hoog
- Zeldzaamheid (Hoog / Gemiddeld / Laag) Gemiddeld
- Architectonische representativiteit (Hoog / Gemiddeld / Laag) Laag
- Cultuurhistorische representativiteit (Hoog / Gemiddeld / Laag) Gemiddeld
- Samenhangendheid (Hoog / Gemiddeld / Laag) Hoog
- Beleving (Hoog / Gemiddeld / Laag) Hoog

Waardering: (Zeer waardevol / Waardevol / Geen grote waarde) **Waardevol**

Herbestemming

- Bereikbaarheid vanuit openbaar gebied: (Goed / Matig / Slecht) Goed
- Ligging aan de toeristische route: (Goed / Matig / Slecht): Goed
- Technische toestand: (Goed / Matig / Slecht) Matig

Oordeel geschiktheid herbestemming: (Goed / Matig / Slecht) **Goed**

NB Dit landschuurtje is in maart 2019 zonder aankondiging gesloopt.

FOTOBLAD **SCHUURTJE NR 9: VOGELENZANG, TWEDE DOODWEG II**

Plaats: Vogelenzang
Straat: Tweede Doodweg
Huisnummer: nabij Zilkerduinweg 385
GPS-coördinaten: N 52° 18' 59"
E 04° 33' 33"
Code CH Atlas: LS09-VogeDood-*385

Datum: 22 juni 2016
Fotograaf: J.W. van Rooden



Oostgevel



Zuidgevel



Westgevel



Noordgevel



Interieur schaftruimte

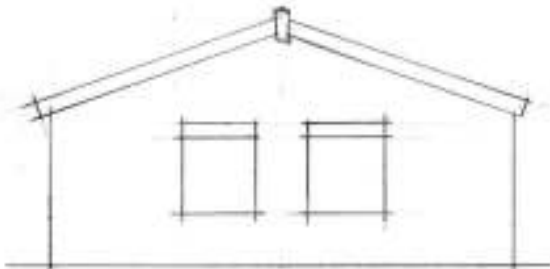


Schoorsteenkanaal schaftruimte

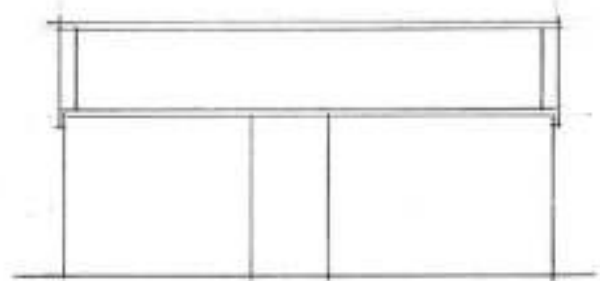
TEKENINGBLAD **SCHUURTJE NR 9: VOGELENZANG, TWEDE DOODWEG II**

Plaats: Vogelenzang
Straat: Tweede Doodweg
Huisnummer: nabij Zilkerduinweg 385
GPS-coördinaten: N 52° 18' 59"
E 04° 33' 33"
Code CH Atlas: LS09-VogeDood-*385

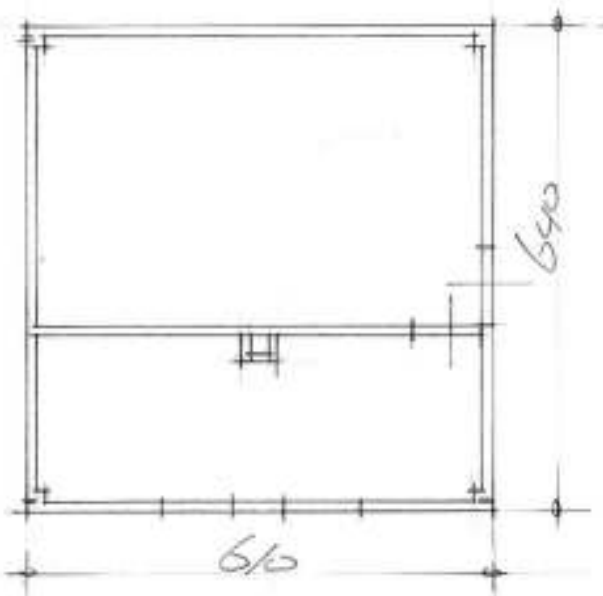
Schaal: 1 : 100
Datum: 22 juni 2016
Tekenaar: J.W. van Rooden



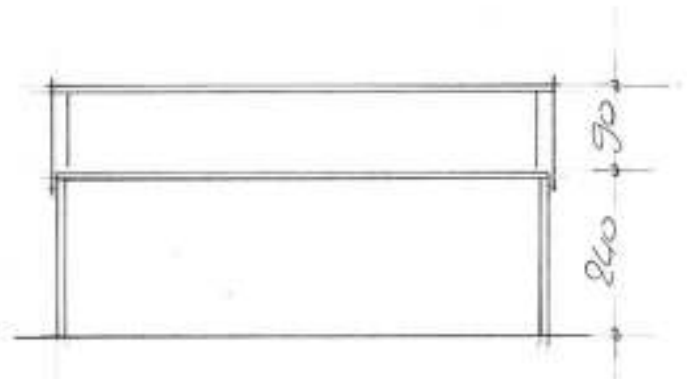
2 GEVEL



0 GEVEL



BEPLANE GROUND



6 GEVEL



INVENTARISATIE EN WAARDEBEPALING LANDSCHUURTJES
SCHUURTJE NR 10: HILLEGOM, 3E LOOSTERWEG

Plaats: Hillegom Datum: 22 juni 2016
Straat: 3e Loosterweg Inventarisatie: J. Warmenhoven en J.W. van Rooden
Huisnummer: achter nr. 80a
GPS-coördinaten: N 52° 17' 30"
E 04° 33' 35"
Code CH Atlas LS10-HillLoos-80A

Bouwjaar geschat 1930-1940

Eigenaar T. Warmerdam (woonachtig op nr. 80a)

Oorspr. functie Landschuur met schaftruimte en vermoedelijk een plee.

Kenmerken

Dak en dakafwerking: zadeldak gedekt met rode oud Hollandse dakpannen.
Wanden: metselwerk (halfsteens) gepleisterd en wit geschilderd. Houten deur en deurkozijnen, een houten raam in top van kopgevel twee gietijzeren (stal)ramen.
Deuren en ramen twee deuren en drie ramen.
Afmetingen: lengte x breedte x goothoogte x nokhoogte = 4,00 x 3,05 x 2,50 x 3,98 m.
Toestand: schuurtje verkeert in matige staat, maar wordt overigens wel goed onderhouden.
Ligging: schuurtje ligt achter woning nr. 80a in privégebied nabij bollenveld

Cultuurhistorische waarde

- Gaafheid (Hoog / Gemiddeld / Laag) Gemiddeld
- Zeldzaamheid (Hoog / Gemiddeld / Laag) Gemiddeld
- Architectonische representativiteit (Hoog / Gemiddeld / Laag) Laag
- Cultuurhistorische representativiteit (Hoog / Gemiddeld / Laag) Gemiddeld
- Samenhangendheid (Hoog / Gemiddeld / Laag) Laag
- Beleving (Hoog / Gemiddeld / Laag) Laag

Waardering: (Zeer waardevol / Waardevol / Geen grote waarde) **Waardevol**

Herbesteding

- Bereikbaarheid vanuit openbaar gebied: (Goed / Matig / Slecht) Matig
- Ligging aan de toeristische route: (Goed / Matig / Slecht): Matig
- Technische toestand: (Goed / Matig / Slecht) Matig

Oordeel geschiktheid herbesteding: (Goed / Matig / Slecht) **Matig**

NB Dit landschuurtje is in juli 2017 zonder aankondiging gesloopt.

FOTOBLAG **SCHUURTJE NR 10: HILLEGOM, 3E LOOSTERWEG**

Plaats: Hillegom
Straat: 3e Loosterweg
Huisnummer: achter nr. 80a
GPS-coördinaten: N 52° 17' 30"
E 04° 33' 35"
Code CH Atlas LS10-HillLoos-80A

Datum: 22 juni 2016
Fotograaf: J.W. van Rooden



Zuidgevel en oostgevel



Oostgevel en noordgevel



Noordgevel en westgevel



Detail deur noordgevel



Detail gietijzeren raam oostgevel

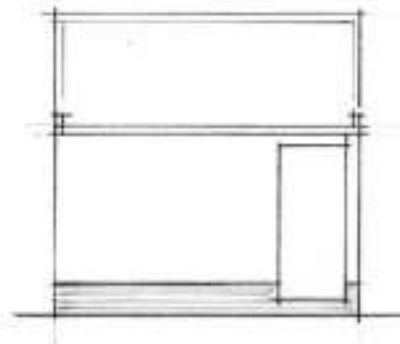
TEKENINGBLAD **SCHUURTJE NR 10: HILLEGOM, 3E LOOSTERWEG**

Plaats: Hillegom
Straat: 3e Loosterweg
Huisnummer: achter nr. 80a
GPS-coördinaten: N 52° 17' 30"
E 04° 33' 35"
Code CH Atlas LS10-HillLoos-80A

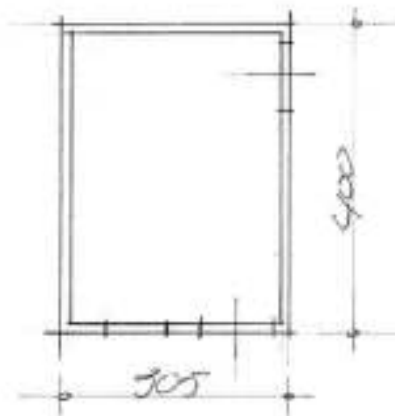
Schaal: 1 : 100
Datum: 22 juni 2016
Tekenaar: J.W. van Rooden



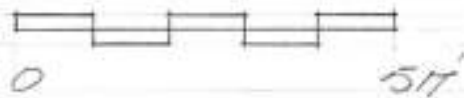
O GEVEL



N GEVEL



BESLIDE GROND



INVENTARISATIE EN WAARDEBEPALING LANDSCHUURTJES
SCHUURTJE NR 11: HILLEGOM, FREDERIKSLAAN

Plaats: Hillegom Datum: 22 juni 2016
Straat: Frederikslaan Inventarisatie: J. Warmenhoven en J.W. van Rooden
Huisnummer: westelijk van spoorweg
GPS-coördinaten: N 52° 17' 07"
E 04° 32' 47"
Code CH Atlas: LS11-HillFred-*013

Bouwjaar geschat 1950

Eigenaar Oorspronkelijke eigenaar A.J. van Engelen, huidige eigenaar Van der Ham

Oorspr. functie Landschuur - gedeeltelijk open schuur - met schaft-, opslag- en toiletruimte.
En ook (rudimentair) een porrieplek.

Kenmerken

Dak en dakafwerking: excentrisch zadeldak gedekt met metalen damwandprofiel en nokafdekking.
Schoorsteen bovendaks.
Wanden: metselwerk uitgevoerd als spouwmuur van rode baksteen en kalkzandsteen,
waarin houten kozijnen, ramen en deuren.
Deuren en ramen: drie deuren, waarvan één dubbele deur, en twee ramen.
Afmetingen: lengte x breedte x goothoogte x nokhoogte = 7,64 x 6,30 x 240/2,70 x 4,30 m.
Toestand: schuurtje verkeert in matige toestand.
Ligging: schuurtje ligt fraai gelegen aan de rand van het bollenveld aan een sloot op
ca. 70 m van de openbare weg, een toeristische route. Om het schuurtje te
bereiken moet de nabij gelegen onbewaakte spoorwegovergang
overgestoken worden.

Cultuurhistorische waarde

- Gaafheid (Hoog / Gemiddeld / Laag) Hoog
- Zeldzaamheid (Hoog / Gemiddeld / Laag) Hoog
- Architectonische representativiteit (Hoog / Gemiddeld / Laag) Gemiddeld
- Cultuurhistorische representativiteit (Hoog / Gemiddeld / Laag) Gemiddeld
- Samenhangendheid (Hoog / Gemiddeld / Laag) Gemiddeld
- Beleving (Hoog / Gemiddeld / Laag) Hoog

Waardering: (Zeer waardevol / Waardevol / Geen grote waarde) **Waardevol**

Herbestemming

- Bereikbaarheid vanuit openbaar gebied: (Goed / Matig / Slecht) Matig
- Ligging aan de toeristische route: (Goed / Matig / Slecht): Matig
- Technische toestand: (Goed / Matig / Slecht) Matig

Oordeel geschiktheid herbestemming: (Goed / Matig / Slecht) **Matig**

NB Dit landschuurtje is in 2019 zonder aankondiging gesloopt.

FOTOBLAG **SCHUURTJE NR 11: HILLEGOM, FREDERIKSLAAN**

Plaats: Hillegom
Straat: Frederikslaan
Huisnummer: westelijk van spoorweg
GPS-coördinaten: N 52° 17' 07"
E 04° 32' 47"
Code CH Atlas: LS11-HillFred-*013

Datum: 22 juni 2016
Fotograaf: J.W. van Rooden



Zuidoostgevel



Noordoostgevel



Noordwestgevel - rechts porrieplek



Zuidwestgevel - links toegang tot schaftruimte



Detail noordoostgevel t.p.v. toiletruimte



Schaftruimte



Detail kapconstructie t.p.v. schuur

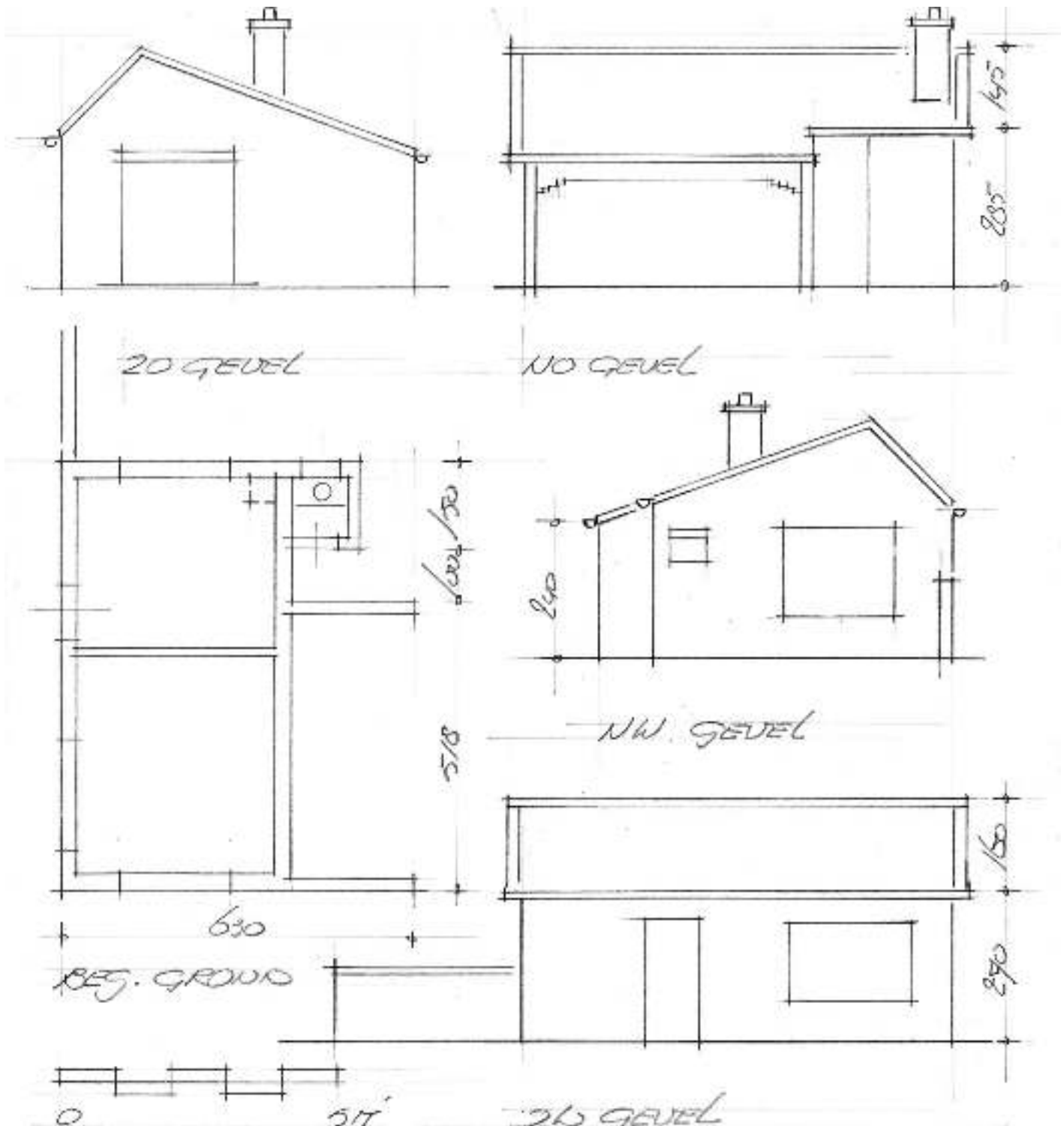


Detail kapconstructie t.p.v. open schuur

TEKENINGBLAD **SCHUURTJE NR 11: HILLEGOM, FREDERIKSLAAN**

Plaats: Hillegom
Straat: Frederikslaan
Huisnummer: westelijk van spoorweg
GPS-coördinaten: N 52° 17' 07"
E 04° 32' 47"
Code CH Atlas: LS11-HillFred-*013

Schaal: 1 : 100
Datum: 22 juni 2016
Tekenaar: J.W. van Rooden



INVENTARISATIE EN WAARDEBEPALING LANDSCHUURTJES
SCHUURTJE NR 12: HILLEGOM, NIEUWEG

Plaats: Hillegom Datum: 22 juni 2016
Straat: Nieuweweg Inventarisatie: J. Warmenhoven en J.W. van Rooden
Huisnummer: tegenover nr. 60
GPS-coördinaten: N 52° 18' 48"
E 04° 34' 56"
Code CH Atlas: LS12-HillNieu-*060

Bouwjaar geschat 1920-1930

Eigenaar /

Oorspr. functie Landschuur - opslagruimte

Kenmerken

Dak en dakafwerking: zadeldak gedekt met kunststof golfplaten. Houten nokafdekking en windveren.
Wanden: houten schuur beschoten met kraaldelen. Noordgevel is later voorzien van vlakke asbestcement platen. In kopgevel een deur. Geen ramen aanwezig.
Deuren en ramen: één deur.
Afmetingen: lengte x breedte x goothoogte x nokhoogte = 2,60 x 2,85 x 1,80 x 3,10 m.
Toestand: schuurtje verkeert in slechte staat.
Ligging: schuurtje ligt in het bollenveld aan een sloot op ca. 20 m van de openbare weg, een toeristische route. Rondom het schuurtje is weinig ruimte.

Cultuurhistorische waarde

- Gaafheid (Hoog / Gemiddeld / Laag) Gemiddeld
- Zeldzaamheid (Hoog / Gemiddeld / Laag) Gemiddeld
- Architectonische representativiteit (Hoog / Gemiddeld / Laag) Laag
- Cultuurhistorische representativiteit (Hoog / Gemiddeld / Laag) Gemiddeld
- Samenhangendheid (Hoog / Gemiddeld / Laag) Laag
- Beleving (Hoog / Gemiddeld / Laag) Laag

Waardering: (Zeer waardevol / Waardevol / Geen grote waarde) **Geen grote waarde**

Herbesteding

- Bereikbaarheid vanuit openbaar gebied: (Goed / Matig / Slecht) Goed
- Ligging aan de toeristische route: (Goed / Matig / Slecht): Goed
- Technische toestand: (Goed / Matig / Slecht) Slecht

Oordeel geschiktheid herbesteding: (Goed / Matig / Slecht) **Slecht**

**CultuurHistorisch Genootschap Duin- en Bollenstreek
Werkgroep Behoud en Herbestemming Bollenerfgoed**

FOTBLAD SCHUURTJE NR 12: HILLEGOM, NIEUWEG

Plaats: Hillegom
Straat: Nieuweg
Huisnummer: tegenover nr. 60
GPS-coördinaten: N 52° 18' 48"
E 04° 34' 56"
Code CH Atlas: LS12-HillNieu-*060

Datum: 22 juni 2016
Fotograaf: J.W. van Rooden



Noordgevel

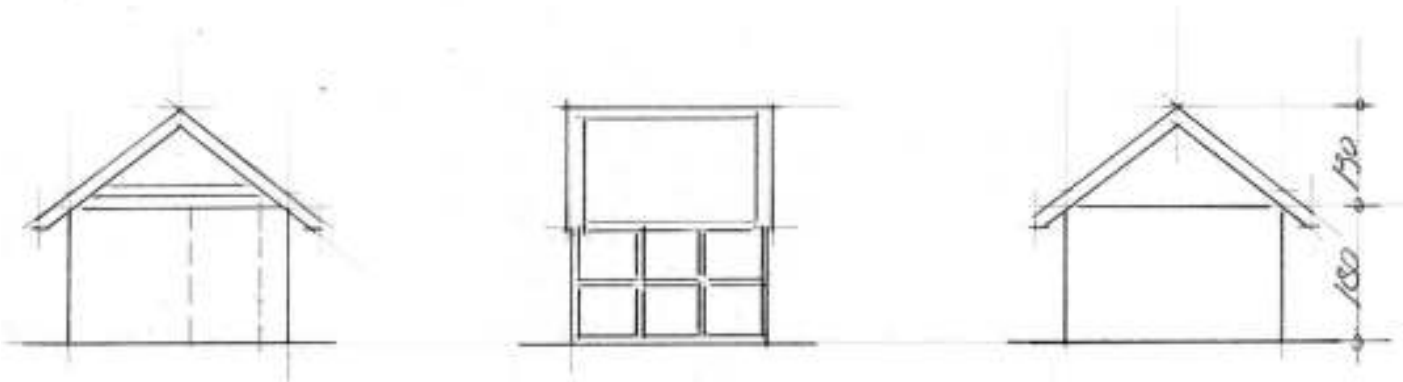


Westgevel

TEKENINGBLAD **SCHUURTJE NR 12: HILLEGOM, NIEUWEG**

Plaats: Hillegom
Straat: Nieuweg
Huisnummer: tegenover nr. 60
GPS-coördinaten: N 52° 18' 48"
E 04° 34' 56"
Code CH Atlas: LS12-HillNieu-*060

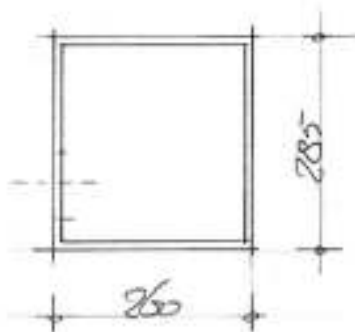
Schaal: 1 : 100
Datum: 22 juni 2016
Tekenaar: J.W. van Rooden



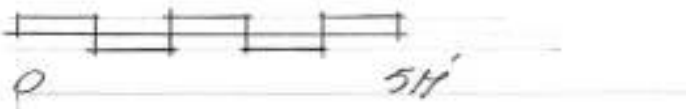
O GEVEL

N GEVEL

W GEVEL



DEGALDE GROUND



INVENTARISATIE EN WAARDEBEPALING LANDSCHUURTJES
SCHUURTJE NR 13: HILLEGOM, KENNEMERBEEKWEG

Plaats: Hillegom Datum: 22 juni 2016
Straat: Kennemerbeekweg Inventarisatie: J. Warmenhoven en J.W. van Rooden
Huisnummer: Tegenover nr. 41
GPS-coördinaten: N 52° 19' 02"
E 04° 35' 31"
Code CH Atlas: LS13-HillKenn-*041

Bouwjaar geschat 1958

Eigenaar oorspronkelijke eigenaar P. Nelis & Zoon, Heemstede

Oorspr. functie Stookhuis voor de verwarming van de grond van het bollenveld. Tevens een houten schuur voor opslag.

Kenmerken

Dak en dakafwerking: overstekend lessenaarsdak gedekt met bitumineuze dakbedekking.
Wanden: metselwerk (spouwmuur) van rode baksteen en kalkzandsteen, waarin stalen ramen en deuren en ook houten ventilatieroosters zijn opgenomen. Beide schoorstenen zijn uitgevoerd met witte speklagen, evenals het binnenspouwblad. De wanden van de houten schuur zijn van stijl- en regelwerk en beschoten met gepotdekselde delen, die zijn zwart geteerd. In de kopgevel is een deur opgenomen.
Deuren en ramen: één deurpartij met bovenlicht en twee grote raampartijen.
Afmetingen: lengte x breedte x dakhoogte stookruimte = 10,980 x 8,14 x 3,75 / 4,70 m.
lengte x breedte x dakhoogte schuur = 4,60 x 3,00 x 2,90 / 2,30 m.
Toestand: het stookhuis verkeert in goede staat. Het relatief jonge gebouw is degelijk gefundeerd en gebouwd. Grootte biedt ruime mogelijkheden tot herbestemming.
Ligging: stookhuis is fraai gelegen midden in het bollenveld, nabij de openbare weg, een toeristische route. De bereikbaarheid (toegang via ingang Rijksstraatweg (N208) zou verbeterd moeten worden.

Cultuurhistorische waarde

- Gaafheid (Hoog / Gemiddeld / Laag) Hoog
- Zeldzaamheid (Hoog / Gemiddeld / Laag) Hoog
- Architectonische representativiteit (Hoog / Gemiddeld / Laag) Hoog
- Cultuurhistorische representativiteit (Hoog / Gemiddeld / Laag) Hoog
- Samenhangendheid (Hoog / Gemiddeld / Laag) Gemiddeld
- Beleving (Hoog / Gemiddeld / Laag) Hoog

Waardering: (Zeer waardevol / Waardevol / Geen grote waarde) **Zeer waardevol**

Opmerking: Het unieke gebouw uit de wederopbouwperiode is monumentwaardig. Van belang is de relatie met de nabij gelegen schuur nr. 33 (kantine), waarvan P. Nelis & Zn eveneens de eigenaar is.

Herbestemming

- Bereikbaarheid vanuit openbaar gebied: (Goed / Matig / Slecht) Goed
- Ligging aan de toeristische route: (Goed / Matig / Slecht): Goed
- Technische toestand: (Goed / Matig / Slecht) Goed

Oordeel geschiktheid herbestemming: (Goed / Matig / Slecht) **Goed**

FOTOBLAG **SCHUURTJE NR 13: HILLEGOM, KENNEMERBEEKWEG**

Plaats: Hillegom
Straat: Kennemerbeekweg
Huisnummer: Tegenover nr. 41
GPS-coördinaten: N 52° 19' 02"
E 04° 35' 31"
Code CH Atlas: LS13-HillKenn-*041

Datum: 22 juni 2016
Fotograaf: J.W. van Rooden



Noordgevel



Westgevel



Zuidgevel met aanbouw



Zuidgevel en oostgevel

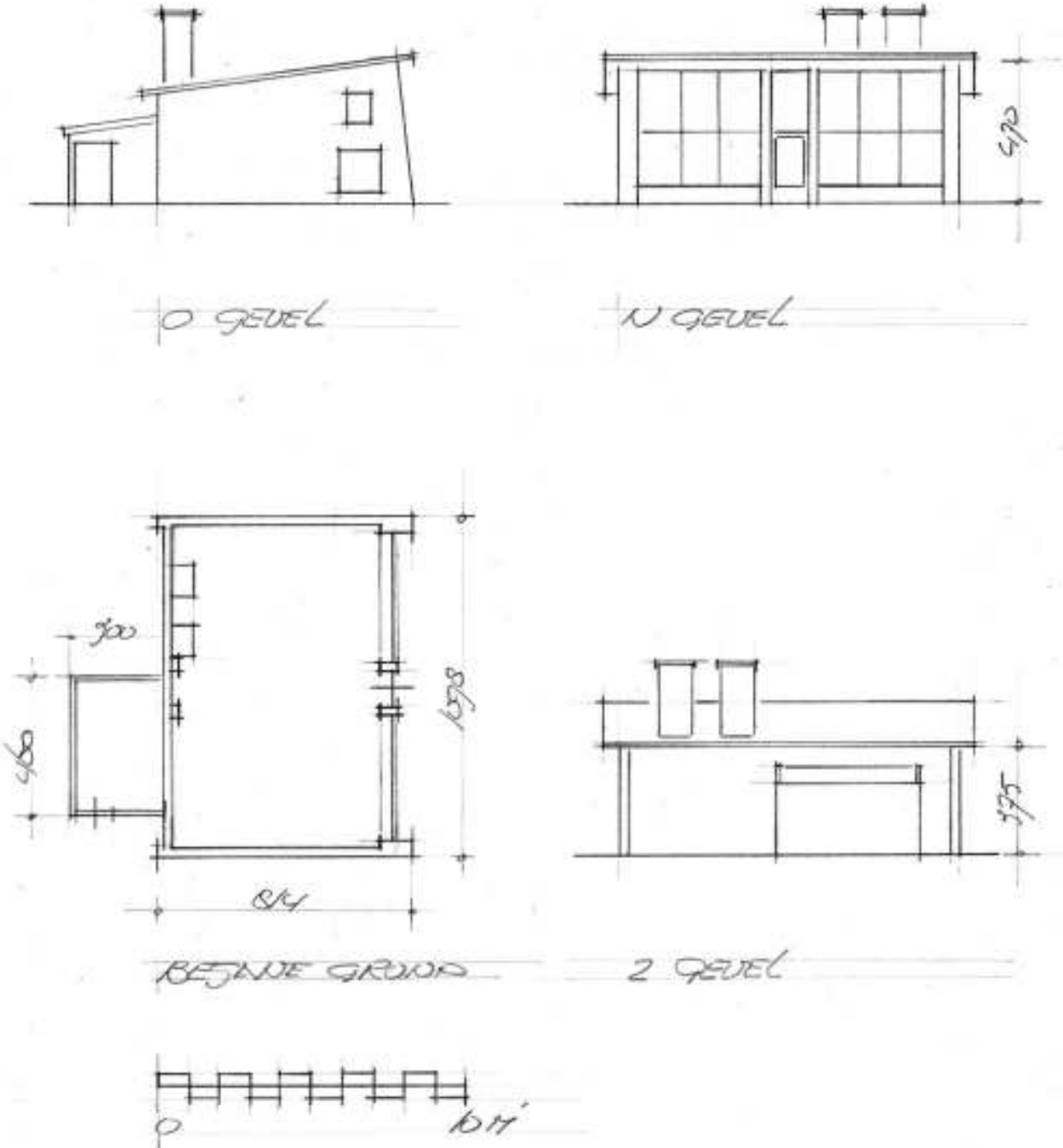


Oostgevel

TEKENINGBLAD **SCHUURTJE NR 13: HILLEGOM, KENNEMERBEEKWEG**

Plaats: Hillegom
Straat: Kennemerbeekweg
Huisnummer: Tegenover nr. 41
GPS-coördinaten: N 52° 19' 02"
E 04° 35' 31"
Code CH Atlas: LS13-HillKenn-*041

Schaal: 1 : 200
Datum: 22 juni 2016
Tekenaar: J.W. van Rooden



INVENTARISATIE EN WAARDEBEPALING LANDSCHUURTJES
SCHUURTJE NR 14: HILLEGOM, PASTOORSLAAN

Plaats: Hillegom Datum: 20 juli 2016
Straat: Pastoorslaan Inventarisatie: J. Warmenhoven en J.W. van Rooden
Huisnummer: bij 122
GPS-coördinaten: N 52° 18' 35"
E 04° 34' 34"
Code CH Atlas: LS-HillPast-*122

Bouwjaar geschat 1930

Eigenaar Jac. P. Heemskerk, Hillegom

Oorspr. functie Landschuur - multifunctioneel

Kenmerken

Dak en dakafwerking: flauw hellend zadeldak gedekt met onduline golfplaten.
Wanden: houten stijl- en regelwerk met een beschieting van kraaldelen.
Deuren en ramen: Twee glasdeuren.
Afmetingen: lengte x breedte x goothoogte x nokhoogte = 10,10 x 5,00 x 3,03 x 3,63 m.
Toestand: de relatief kwetsbare houten schuur verkeert in matige tot slechte staat, mede vanwege achterstallig onderhoud. Intensieve renovatie is noodzakelijk.
De schuur is vrij uniek vanwege ouderdom en de relatie met de beginjaren van het nog bestaande bollenbedrijf Veldhuyzen van Zanten.
Ligging: schuur is fraai gelegen midden in het bollenveld aan de Oosteindervaart op ca. 200 m van het oude huis van Veldhuyzen van Zanten (nr. 122). Dit huis ligt op ca. 500 m van de openbare weg (kruising Pastoorslaan met spoorbaan), een toeristische route.

Cultuurhistorische waarde

- Gaafheid (Hoog / Gemiddeld / Laag) Gemiddeld
- Zeldzaamheid (Hoog / Gemiddeld / Laag) Gemiddeld
- Architectonische representativiteit (Hoog / Gemiddeld / Laag) Laag
- Cultuurhistorische representativiteit (Hoog / Gemiddeld / Laag) Gemiddeld
- Samenhangendheid (Hoog / Gemiddeld / Laag) Gemiddeld
- Beleving (Hoog / Gemiddeld / Laag) Hoog

Waardering: (Zeer waardevol / Waardevol / Geen grote waarde) **Waardevol**

Herbestemming

- Bereikbaarheid vanuit openbaar gebied: (Goed / Matig / Slecht) Matig
- Ligging aan de toeristische route: (Goed / Matig / Slecht): Matig
- Technische toestand: (Goed / Matig / Slecht) Slecht

Oordeel geschiktheid herbestemming: (Goed / Matig / Slecht) **Matig**

FOTOBLAD **SCHUURTJE NR 14: HILLEGOM, PASTOORSLAAN**

Plaats: Hillegom
Straat: Pastoorslaan
Huisnummer: bij 122
GPS-coördinaten: N 52° 18' 35"
E 04° 34' 34"
Code CH Atlas: LS14-HillPast-*122

Datum: 20 juli 2016
Fotograaf: J.W. van Rooden



Zuidgevel



Oostgevel en noordgevel



Noordgevel



Noordgevel en westgevel

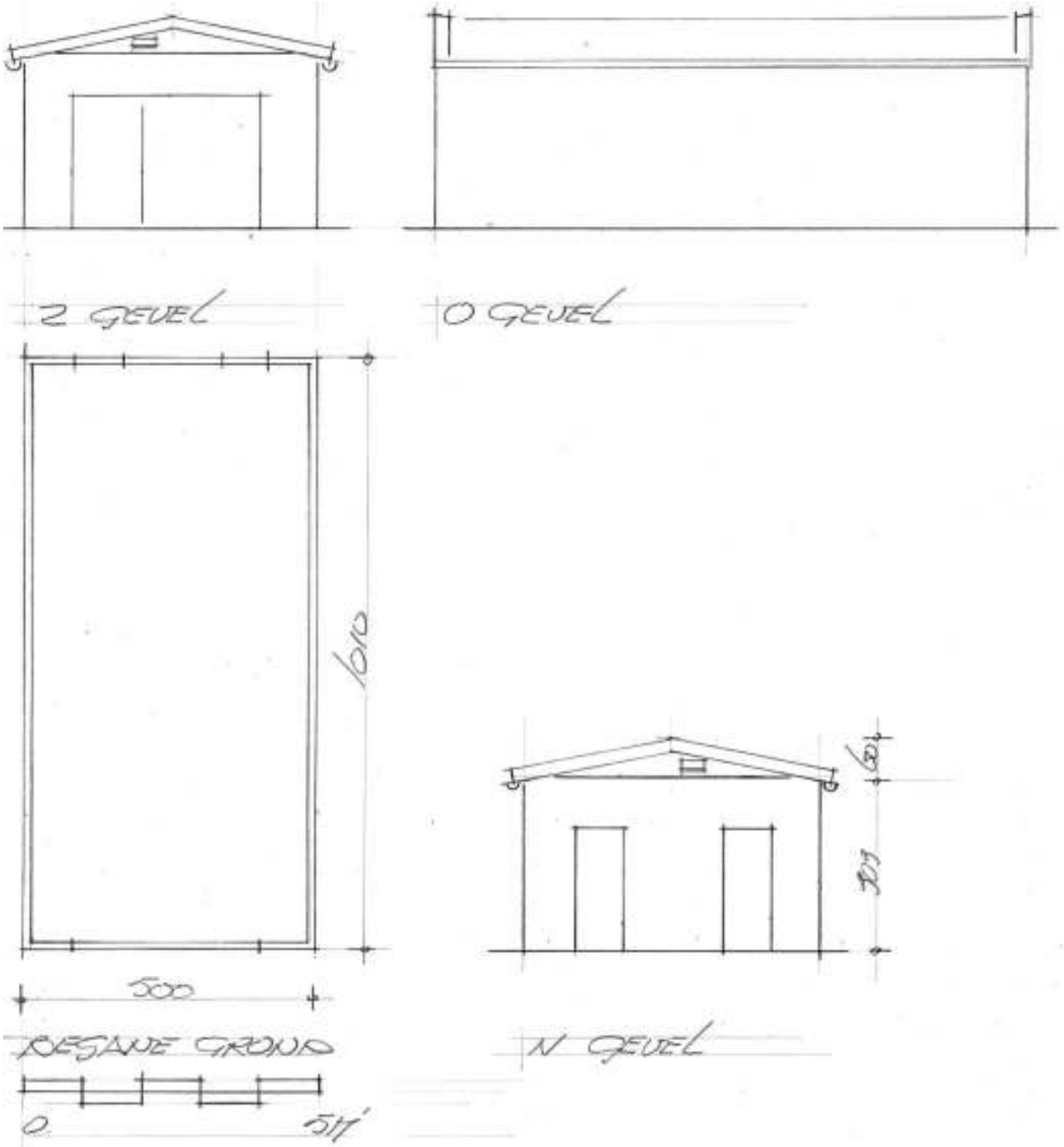


Detail ventilatieopening zuidgevel

TEKENINGBLAD **SCHUURTJE NR 14: HILLEGOM, PASTOORSLAAN**

Plaats: Hillegom
Straat: Pastoorslaan
Huisnummer: bij 122
GPS-coördinaten: N 52° 18' 35"
E 04° 34' 34"
Code CH Atlas: LS14-HillPast-*122

Schaal: 1 : 100
Datum: 20 juli 2016
Tekenaar: J.W. van Rooden



INVENTARISATIE EN WAARDEBEPALING LANDSCHUURTJES
SCHUURTJE NR 15: HILLEGOM, STATIONSWEG

Plaats: Hillegom Datum: 20 juli 2016
Straat: Stationsweg Inventarisatie: J. Warmenhoven en J.W. van Rooden
Huisnummer: westelijk van sportcomplex
GPS-coördinaten: N 52° 17' 51"
E 04° 34' 17"
Code CH Atlas: LS15-HillStat-*099

Bouwjaar geschat 1965

Eigenaar /

Oorspr. functie Landschuur met schaft- en opslag- en toiletruimte

Kenmerken

Dak en dakafwerking: lessenaarsdak gedekt met asbestcement golfplaten en dekstukken.
Wanden: halfsteens metselwerk van rode baksteen, waarin houten schuifdeur en kozijn met luik. Raamkozijn ontbreekt.
Deuren en ramen: een schuifdeur, een kozijn met luik en een raamopening.
Afmetingen: lengte x breedte x dakhoogte = 10,10 x 4,00 x 2,50 / 3,30 m.
Toestand: schuurtje verkeert in matige staat. Een toiletruimte is afgescheiden van het schuurgedeelte. De grootte biedt ruime mogelijkheden tot herbestemming.
Ligging: schuurtje ligt fraai gelegen midden in het bollenveld direct aan de vaart, westelijk van het sportcomplex De Zanderij, halverwege de Wilhelminalaan en Stationsweg. Via de inrit naast Stationsweg 99 is het bollenveld te betreden. Op ongeveer 350 m afstand hiervan staat de schuur. De bereikbaarheid kan worden verbeterd door een eenvoudige brug of vlot over de vaart.

Cultuurhistorische waarde

- Gaafheid (Hoog / Gemiddeld / Laag) Gemiddeld
- Zeldzaamheid (Hoog / Gemiddeld / Laag) Gemiddeld
- Architectonische representativiteit (Hoog / Gemiddeld / Laag) Laag
- Cultuurhistorische representativiteit (Hoog / Gemiddeld / Laag) Gemiddeld
- Samenhangendheid (Hoog / Gemiddeld / Laag) Gemiddeld
- Beleving (Hoog / Gemiddeld / Laag) Hoog

Waardering: (Zeer waardevol / Waardevol / Geen grote waarde) **Waardevol**

Herbestemming

- Bereikbaarheid vanuit openbaar gebied: (Goed / Matig / Slecht) Matig
- Ligging aan de toeristische route: (Goed / Matig / Slecht): Goed
- Technische toestand: (Goed / Matig / Slecht) Matig

Oordeel geschiktheid herbestemming: (Goed / Matig / Slecht) **Goed**

**CultuurHistorisch Genootschap Duin- en Bollenstreek
Werkgroep Behoud en Herbestemming Bollenerfgoed**

FOTOBLAD SCHUURTJE NR 15: HILLEGOM, STATIONSWEG

Plaats: Hillegom
Straat: Stationsweg
Huisnummer: westelijk van sportcomplex
GPS-coördinaten: N 52° 17' 51"
E 04° 34' 17"
Code CH Atlas: LS15-HillStat-*099

Datum: 20 juli 2016
Fotograaf: J.W. van Rooden



Zuidgevel



Oostgevel



Noordgevel

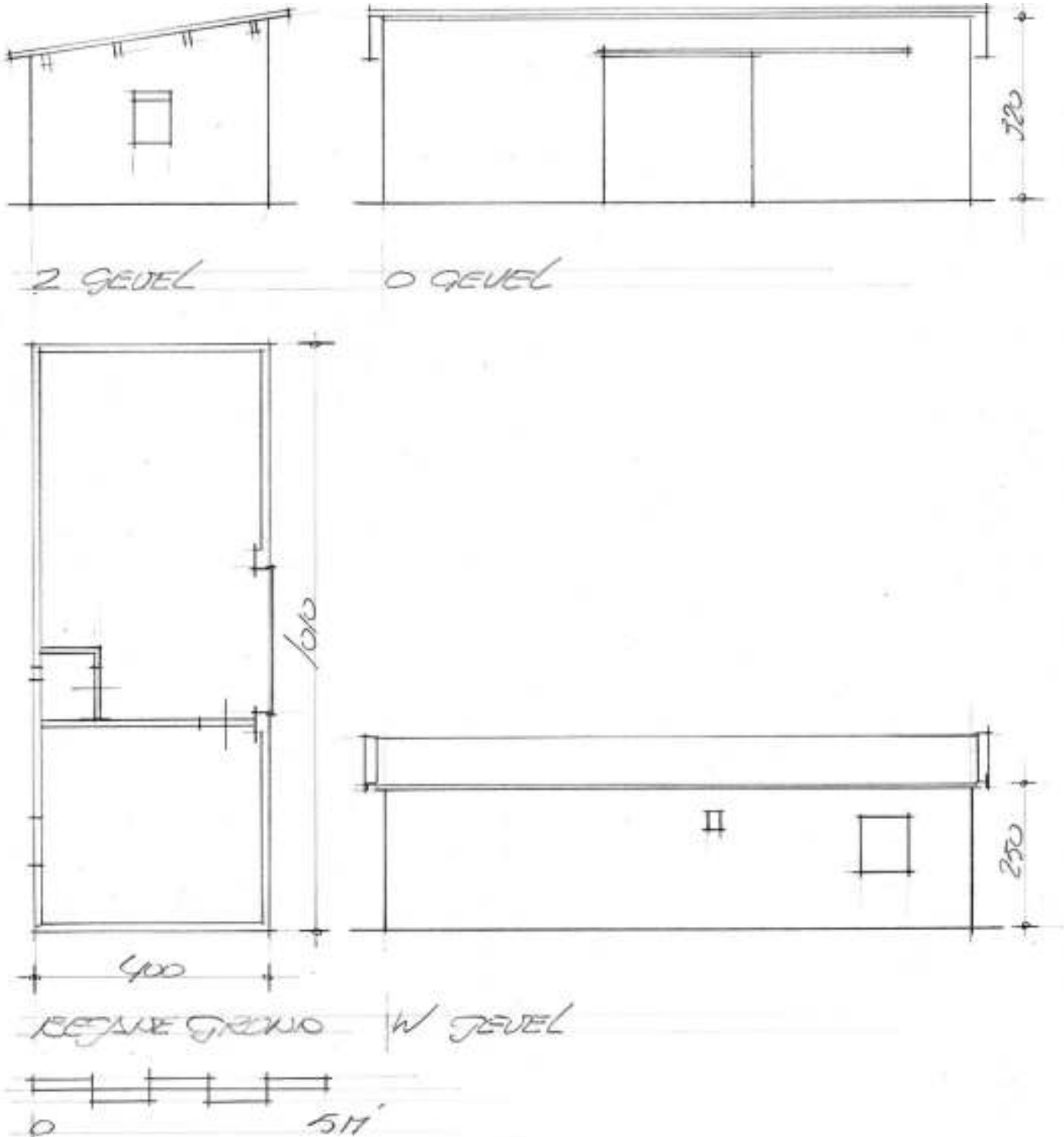


Westgevel

TEKENINGBLAD **SCHUURTJE NR 15: HILLEGOM, STATIONSWEG**

Plaats: Hillegom
Straat: Stationsweg
Huisnummer: westelijk van sportcomplex
GPS-coördinaten: N 52° 17' 51"
E 04° 34' 17"
Code CH Atlas: LS15-HillStat-*099

Schaal: 1 : 100
Datum: 20 juli 2016
Tekenaar: J.W. van Rooden



INVENTARISATIE EN WAARDEBEPALING LANDSCHUURTJES
SCHUURTJE NR 16: HILLEGOM, VEENENBURGERLAAN

Plaats: Hillegom Datum: 20 juli 2016
Straat: Veenenburgerlaan Inventarisatie: J. Warmenhoven en J.W. van Rooden
Huisnummer: tegenover 51
GPS-coördinaten: N 52° 17' 20"
E 04° 34' 25"
Code CH Atlas: LS16-HillVeen-*051

Bouwjaar geschat 1930
Eigenaar **Witteman Multiflora, grond verkocht in 2019.**

Oorspr. functie Landschuur met onbekende voorzieningen. Is later ingekort en ook als droogcel in gebruik geweest. Een externe plee stond ooit tegen de noordwestgevel.
Volgens Ria Meskers was dit het hyacintenstookhok van kwekerij Meskers en maakte het deel uit van een grotere bollenschuur die gesloopt is.

Uiterlijke kenmerken

Dak en dakafwerking: flauw hellend zadeldak gedekt met metalen damwandprofiel platen.
Wanden: metselwerk (spouwmuur) van witte kalkzandsteen, waarin metalen schuifdeur
En twee dichtgetimmerde houten kozijnen. De toepassing van kalkzandsteen is vrij zeldzaam. De schuur is vrijwel zeker langer geweest, wat aan de noordoostgevel goed is te zien. Mogelijk had de schuur toen een plat dak. Waarschijnlijk is bij het inkorten van de schuur het zadeldak aanbracht en ook het externe plee verwijderd.
Deuren en ramen: één deur en twee ramen
Afmetingen: lengte x breedte x goothoogte x nokhoogte = 7,32 x 5,75 x 3,20 x 4,00 m.
Toestand: het schuurtje verkeert in matige tot slechte staat. De grootte biedt ruime mogelijkheden tot herbestemming.
Ligging: schuurtje is fraai gelegen midden in het bollenveld aan een sloot op ca. 70 m van de Veenenburgerlaan, een toeristische route. Het is een van de mooiste en karakteristiekste wegen van de Bollenstreek, waar de afgraving van het duinzand, o.a. voor de fabricage van kalkzandsteen, zeer goed zichtbaar is. De schuur is vanuit de Veenburgerlaan gemakkelijk bereikbaar.

Cultuurhistorische waarde

- Gaafheid (Hoog / Gemiddeld / Laag) **Laag**
- Zeldzaamheid (Hoog / Gemiddeld / Laag) **Gemiddeld**
- Architectonische representativiteit (Hoog / Gemiddeld / Laag) **Laag**
- Cultuurhistorische representativiteit (Hoog / Gemiddeld / Laag) **Gemiddeld**
- Samenhangendheid (Hoog / Gemiddeld / Laag) **Gemiddeld**
- Beleving (Hoog / Gemiddeld / Laag) **Hoog**

Waardering: (Zeer waardevol / Waardevol / Geen grote waarde) **Waardevol**

Herbestemming

- Bereikbaarheid vanuit openbaar gebied: (Goed / Matig / Slecht) **Goed**
- Ligging aan de toeristische route: (Goed / Matig / Slecht): **Goed**
- Technische toestand: (Goed / Matig / Slecht) **Slecht**

Oordeel geschiktheid herbestemming: (Goed / Matig / Slecht) **Goed**

NB Dit landschuurtje is in mei 2019 zonder aankondiging gesloopt.

FOTOBLAG **SCHUURTJE NR 16: HILLEGOM, VEENENBURGERLAAN**

Plaats: Hillegom
Straat: Veenenburgerlaan
Huisnummer: tegenover 51
GPS-coördinaten: N 52° 17' 20"
E 04° 34' 25"
Code CH Atlas: LS16-HillVeen-*051

Datum: 20 juli 2016
Fotograaf: J.W. van Rooden



Zuidoostgevel



Noordoostgevel



Noordwestgevel



Noordwestgevel en Zuidwestgevel



Detail positie externe toiletruimte

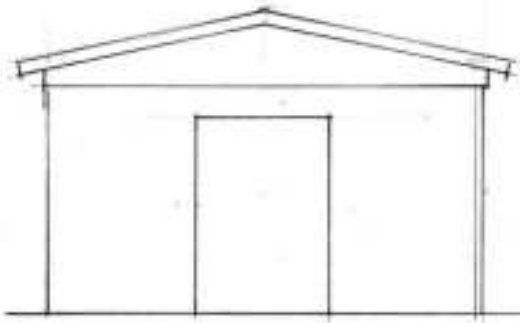


Detail muurstomp porrieplek

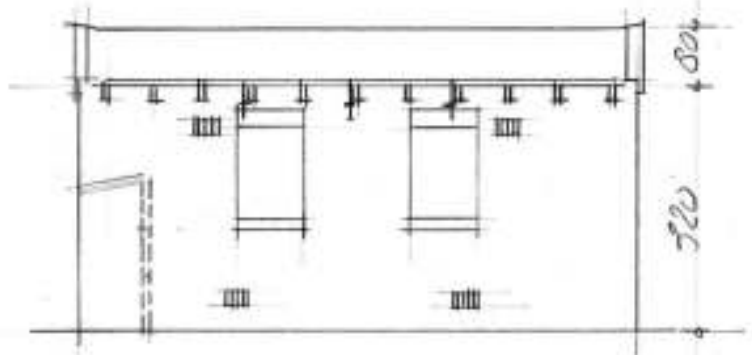
TEKENINGBLAD SCHUURTJE NR 16: HILLEGOM, VEENENBURGERLAAN

Plaats: Hillegom
Straat: Veenenburgerlaan
Huisnummer: tegenover 51
GPS-coördinaten: N 52° 17' 20"
E 04° 34' 25"
Code CH Atlas: LS16-HillVeen-*051

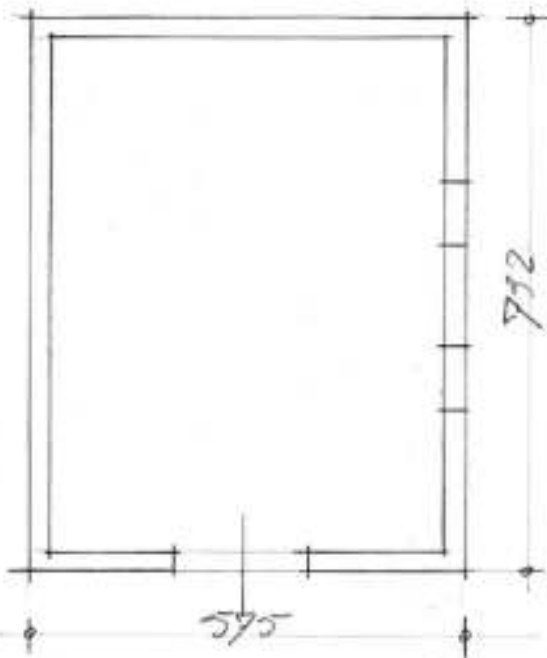
Schaal: 1 : 100
Datum: 20 juli 2016
Tekenaar: J.W. van Rooden



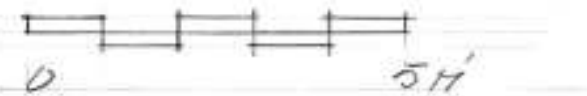
NO GEVEL



NW GEVEL



BEGANE GROND



INVENTARISATIE EN WAARDEBEPALING LANDSCHUURTJES
SCHUURTJE NR 17: LISSE, ZWARTELAAN

Plaats: Lisse Datum: 20 juli 2016
Straat: Zwartelaan Inventarisatie: J. Warmenhoven en J.W. van Rooden
Huisnummer: Bij nr. 30
GPS-coördinaten: N 52° 16' 44"
E 04° 33' 22"
Code CH Atlas: LS17-LissZwar-*030

Bouwjaar geschat 1970

Eigenaar /

Oorspr. functie Landschuur - gedeeltelijk open schuur - met schaft- opslag- en toiletruimte

Kenmerken

Dak en dakafwerking: flauw hellend zadeldak met aangekapte open schuur gedekt met bitumineuze dakbedekking.
Wanden: houten stijl- en regelwerk met beschieting van rabatdelen en ca. 10 mm Multiplex. In de geïsoleerde gevels zijn een houten deurkozijn en twee houten raamkozijnen opgenomen.
Deuren en ramen: één deur en twee ramen.
Afmetingen: lengte x breedte x goothoogte x nokhoogte = 6,00 x 5,00 x 2,30 / 2,10 x 3,32 m.
Toestand: de relatief kwetsbare houten schuur verkeert in matige staat. De schuur, inclusief de open schuur onder aankapping, is op een betonnen plaat met opstand gefundeerd. De grootte biedt ruime mogelijkheden tot herbesteding. Ook de geïsoleerde gevel is een pluspunt.
Ligging: schuurtje ligt fraai gelegen midden in het bollenveld met weerszijden een vaart op ca. 300 m van de openbare weg: Zwartelaan, een toeristische route. Doordat de afstand te voet door het land moet worden afgelegd is de schuur is niet gemakkelijk bereikbaar.

Cultuurhistorische waarde

- Gaafheid (Hoog / Gemiddeld / Laag) Hoog
- Zeldzaamheid (Hoog / Gemiddeld / Laag) Hoog
- Architectonische representativiteit (Hoog / Gemiddeld / Laag) Laag
- Cultuurhistorische representativiteit (Hoog / Gemiddeld / Laag) Gemiddeld
- Samenhangendheid (Hoog / Gemiddeld / Laag) Gemiddeld
- Beleving (Hoog / Gemiddeld / Laag) Hoog

Waardering: (Zeer waardevol / Waardevol / Geen grote waarde) **Zeer waardevol**

Herbesteding

- Bereikbaarheid vanuit openbaar gebied: (Goed / Matig / Slecht) Matig
- Ligging aan de toeristische route: (Goed / Matig / Slecht): Goed
- Technische toestand: (Goed / Matig / Slecht) Matig

Oordeel geschiktheid herbesteding: (Goed / Matig / Slecht) **Goed**

**CultuurHistorisch Genootschap Duin- en Bollenstreek
Werkgroep Behoud en Herbestemming Bollenerfgoed**

FOTOBLOED **SCHUURTJE NR 17: LISSE, ZWARTELAAN**

Plaats: Lisse
Straat: Zwartelaan
Huisnummer: Bij nr. 30
GPS-coördinaten: N 52° 16' 44"
E 04° 33' 22"
Code CH Atlas: LS17-LissZwar-*030

Datum: 20 juli 2016
Fotograaf: J.W. van Rooden



Zuidoostgevel



Noordoostgevel en noordwestgevel



Noordwestgevel



Noordwest en zuidwestgevel

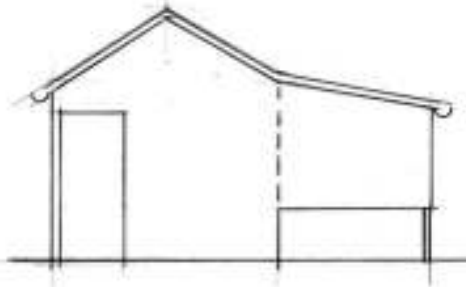


Zuidwestgevel

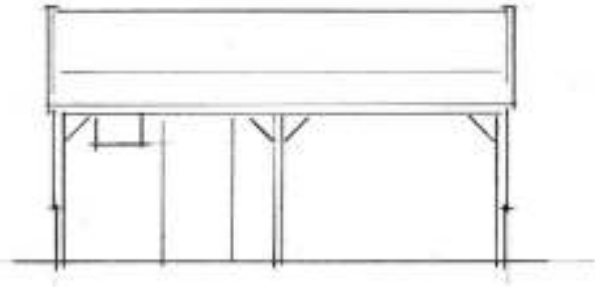
TEKENINGBLAD **SCHUURTJE NR 17: LISSE, ZWARTELAAN**

Plaats: Lisse
Straat: Zwartelaan
Huisnummer: Bij nr. 30
GPS-coördinaten: N 52° 16' 44"
E 04° 33' 22"
Code CH Atlas: LS17-LissZwar-*030

Schaal: 1 : 100
Datum: 20 juli 2016
Tekenaar: J.W. van Rooden



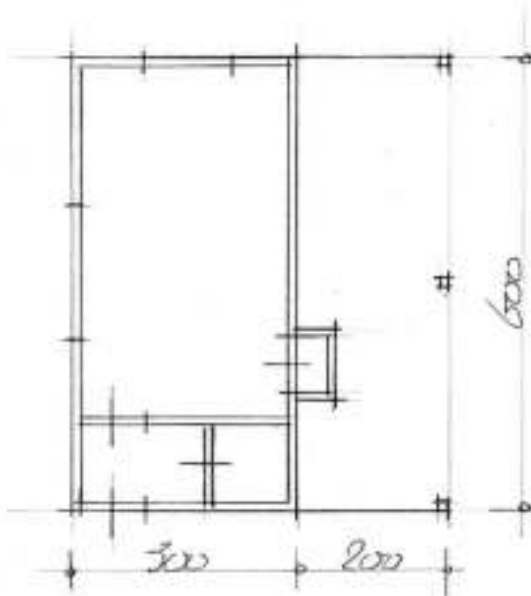
ZO GEVEL



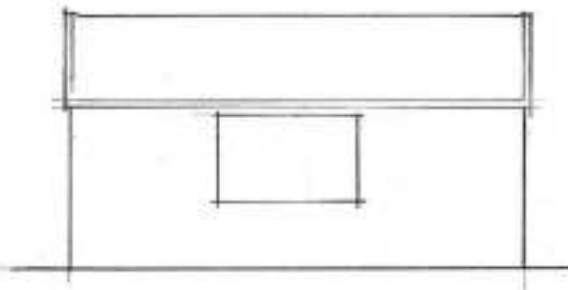
NO GEVEL



NW GEVEL



RESJNE GROUND



ZW GEVEL



INVENTARISATIE EN WAARDEBEPALING LANDSCHUURTJES
SCHUURTJE NR 18: NOORDWIJKERHOUT, BRONGEESTERWEG

Plaats: Noordwijkerhout Datum: 31 augustus 2016
Straat: Bronsgeesterweg Inventarisatie: J. Warmenhoven en J.W. van Rooden
Huisnummer: Tegenover nr. 31
GPS-coördinaten: N 52° 14' 17"
E 04° 28' 07"
Code CH Atlas LS18-NrdhtBron-*031

Bouwjaar geschat 1950

Eigenaar J. de Groot Lzn., nu Gemeente Noordwijk?-

Oorspr. functie Landschuur met opslag- en schaftruimte

Kenmerken

Dak en dakafwerking: lessenaarsdak gedekt met asbestcement golfplaten. De westgevel is aan de bovenzijde afgedekt met een platte 'rollaag'.
Wanden: metselwerk (halfsteens) van rode baksteen en een trasraam van lichtrode baksteen. Hierin zijn een houten deurkozijn en twee houten raamkozijnen opgenomen. Alle gevels zijn voorzien van graffiti.
Deuren en ramen: Twee deuren en twee ramen.
Afmetingen: lengte x breedte x goothoogte x nokhoogte = 6,00 x 3,00 x 2,30 x 2,94 m.
Toestand: schuurtje verkeert in matige staat. In de schuur bevindt zich een vaste houten bank op gemetselde muurtjes. De grootte biedt goede mogelijkheden tot herbestemming.
Ligging: schuurtje ligt midden in het bollenveld aan een sloot op ca. 100 m van de openbare weg: Bronsgeesterweg, een toeristische route. Uitsluitend bereikbaar door te voet de afstand door het land af te leggen.

Cultuurhistorische waarde

- Gaafheid (Hoog / Gemiddeld / Laag) Gemiddeld
- Zeldzaamheid (Hoog / Gemiddeld / Laag) Gemiddeld
- Architectonische representativiteit (Hoog / Gemiddeld / Laag) Laag
- Cultuurhistorische representativiteit (Hoog / Gemiddeld / Laag) Gemiddeld
- Samenhangendheid (Hoog / Gemiddeld / Laag) Gemiddeld
- Beleving (Hoog / Gemiddeld / Laag) Gemiddeld

Waardering: (Zeer waardevol / Waardevol / Geen grote waarde) **Waardevol**

Herbestemming

- Bereikbaarheid vanuit openbaar gebied: (Goed / Matig / Slecht) Goed
- Ligging aan de toeristische route: (Goed / Matig / Slecht): Goed
- Technische toestand: (Goed / Matig / Slecht) Matig

Oordeel geschiktheid herbestemming: (Goed / Matig / Slecht) **Goed**

FOTOBLAG SCHUURTJE NR 18: NOORDWIJKERHOUT, BRONGEESTERWEG

Plaats: Noordwijkerhout
Straat: Bronsgeesterweg
Huisnummer: Tegenover nr.31
GPS-coördinaten: N 52° 14' 17"
E 04° 28' 07"
Code CH Atlas LS18-NrdhtBron-*031

Datum: 31 augustus 2016
Fotograaf: J.W. van Rooden



Noord- en westgevel



Noord- en oostgevel



Zuid- en oostgevel

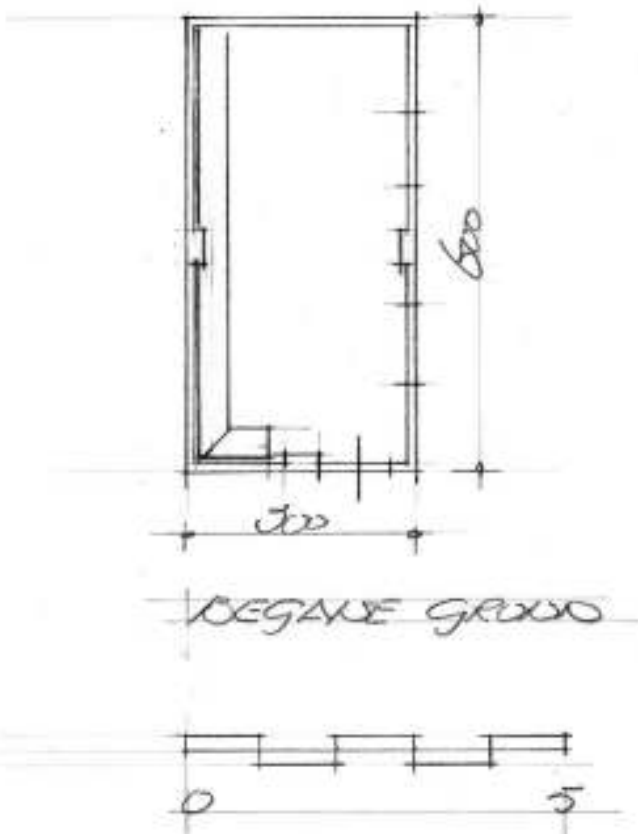
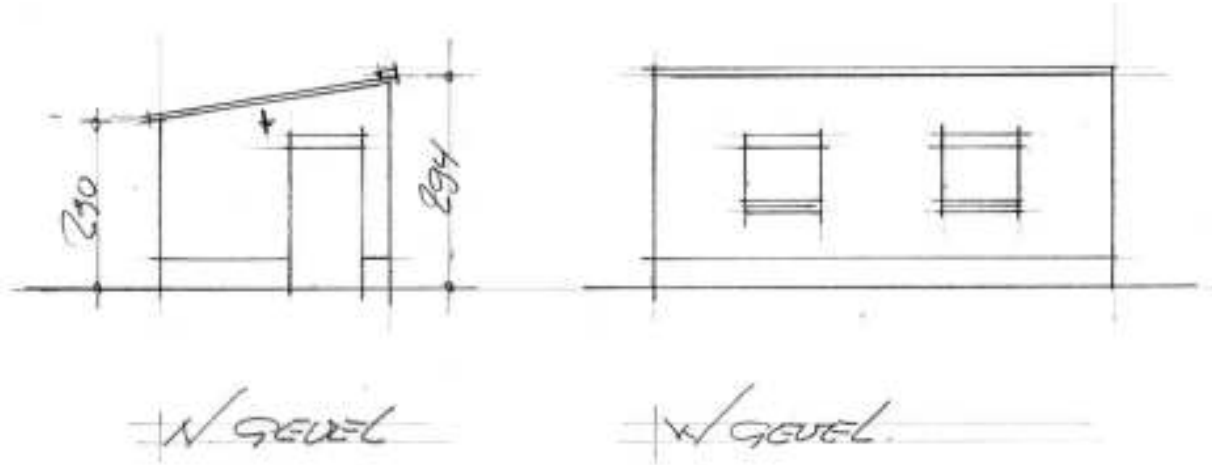


overzicht Interieur

TEKENINGBLAD **SCHUURTJE NR 18: NOORDWIJKERHOUT, BRONGEESTERWEG**

Plaats: Noordwijkerhout
Straat: Bronsgeesterweg
Huisnummer: Tegenover nr.31
GPS-coördinaten: N 52° 14' 17"
E 04° 28' 07"
Code CH Atlas LS18-NrdhtBron-*031

Schaal: 1 : 100
Datum: 31 augustus 2016
Tekenaar: J.W. van Rooden



**INVENTARISATIE EN WAARDEBEPALING LANDSCHUURTJES
SCHUURTJE NR 19: NOORDWIJK, DUINWEG I**

Plaats: Noordwijk Datum: 31 augustus 2016
Straat: Duinweg Inventarisatie: J. Warmenhoven en J.W. van Rooden
Huisnummer: volkstuincomplex
GPS-coördinaten: N 52° 14' 54"
E 04° 26' 54"
Code CH Atlas: LS19-NrdwkDuin-000

Bouwjaar geschat 1950

Eigenaar /

Oorspr. functie Landschuur (vermoedelijk) N.B. geen ramen aangetroffen.

Kenmerken

Dak en dakafwerking: lessenaarsdak gedekt met rode asbestcement golfplaten. De zuidwest- en de noordoostgevel zijn aan de bovenzijde afgedekt met een halfsteens rollaag.
Wanden: metselwerk (halfsteens) van overwegend rode hergebruikte baksteen. In de zuidwestgevel is ook kalkzandsteen verwerkt. In deze gevel is een houten deurkozijn opgenomen. Er zijn geen ramen aangetroffen. Het schuurtje is verlengd met een aanbouw van metalen profielplaten en tegen de noordoostgevel staat een houten kas. Dak, noordwest- en deel zuidwestgevel begroeid met klimop.
Deuren en ramen: één deur en vermoedelijk geen ramen.
Afmetingen: lengte x breedte x goothoogte x nokhoogte = 4,88 x 3,00 x 2,20 x 2,70 m.
Toestand: schuurtje verkeert in matige staat. Door begroeiing klimop slecht te beoordelen. Zuidwestgevel verkeert in slechte staat. Aanbouw en kas zouden verwijderd moeten worden. Interieur niet kunnen waarnemen. Intensieve renovatie is te verwachten. De grootte en plattegrond maakt herbestemming mogelijk. N.B. geen ramen!
Ligging: schuurtje ligt in een volkstuincomplex op 20 m van de openbare weg: de Duinweg en nabij zee.

Cultuurhistorische waarde

- | | |
|---|-----------|
| • Gaafheid (Hoog / Gemiddeld / Laag) | Gemiddeld |
| • Zeldzaamheid (Hoog / Gemiddeld / Laag) | Gemiddeld |
| • Architectonische representativiteit (Hoog / Gemiddeld / Laag) | Laag |
| • Cultuurhistorische representativiteit (Hoog / Gemiddeld / Laag) | Gemiddeld |
| • Samenhangendheid (Hoog / Gemiddeld / Laag) | Laag |
| • Beleving (Hoog / Gemiddeld / Laag) | Laag |

Waardering: (Zeer waardevol / Waardevol / Geen grote waarde)

Geen grote waarde

Herbestemming

- | | |
|--|-------|
| • Bereikbaarheid vanuit openbaar gebied: (Goed / Matig / Slecht) | Goed |
| • Ligging aan de toeristische route: (Goed / Matig / Slecht): | Goed |
| • Technische toestand: (Goed / Matig / Slecht) | Matig |

Oordeel geschiktheid herbestemming: (Goed / Matig / Slecht)

Goed

**CultuurHistorisch Genootschap Duin- en Bollenstreek
Werkgroep Behoud en Herbestemming Bollenerfgoed**

FOTBLAD SCHUURTJE NR 19: NOORDWIJK, DUINWEG I

Plaats: Noordwijk
Straat: Duinweg
Huisnummer: volkstuintuincomplex
GPS-coördinaten: N 52° 14' 54"
E 04° 26' 54"
Code CH Atlas: LS19-NrdwkDuin-000

Datum: 31 augustus 2016
Fotograaf: J.W. van Rooden



zuidwestgevel



noordoostgevel



noordoost- en noordwestgevel

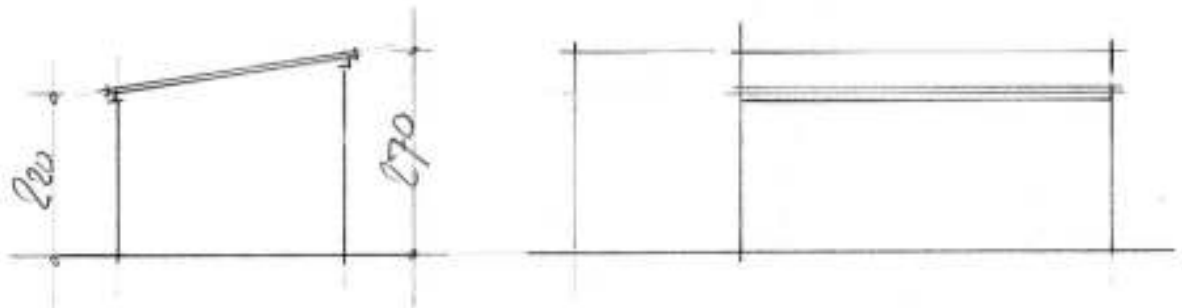


locatie

TEKENINGBLAD **SCHUURTJE NR 19: NOORDWIJK, DUINWEG I**

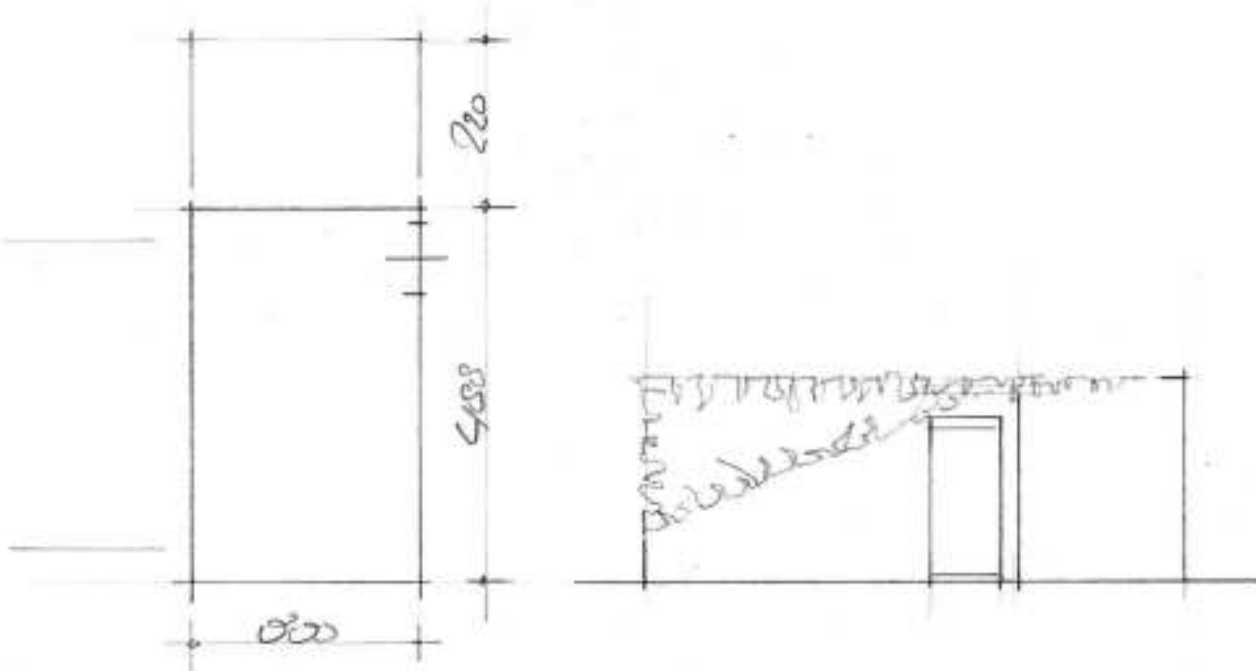
Plaats: Noordwijk
Straat: Duinweg
Huisnummer: volkstuintcomplex
GPS-coördinaten: N 52° 14' 54"
E 04° 26' 54"
Code CH Atlas: LS19-NrdwkDuin-000

Schaal: 1 : 100
Datum: 31 augustus 2016
Tekenaar: J.W. van Rooden



HW GEVEL

NO GEVEL



DEGANE GROOD

2/3 GEVEL



INVENTARISATIE EN WAARDEBEPALING LANDSCHUURTJES
SCHUURTJE NR 20: NOORDWIJK, DUINWEG II

Plaats: Noordwijk Datum: 31 augustus 2016
Straat: Duinweg Inventarisatie: J. Warmenhoven en J.W. van Rooden
Huisnummer: nabij nr. 50 (zuidzijde)
GPS-coördinaten: N 52° 15' 36"
E 04° 27' 13"
Code CH Atlas: LS20-NrdwkDuin-*050

Bouwjaar geschat 1928-1932 (behoort tot de oudste schuurtjes)

Eigenaar info Lindhout: zou van Admiraal zijn geweest. Ook namen als: De Mooy en Cor Marbus worden genoemd.

Oorspr. functie Landschuur met schaft- en opslagruimte.

Kenmerken

Dak en dakafwerking: lessenaarsdak gedekt met gesmoorde oud-Hollandse dakpannen. Multiplex dakbeschot in 1979 aangebracht.

Wanden: gepleisterd (steens) metselwerk. In de noordoostgevel zijn een houten deur- en raamkozijn opgenomen. Tegen de zuidwestgevel is een pomp geplaatst.

Deuren en ramen: één deur en één raam.

Afmetingen: lengte x breedte x goothoogte x nokhoogte = 3.36 x 2.67 x 2,00 x 2,950 m.

Toestand: schuurtje verkeert in goede staat. De grootte maakt herbesteding beperkt mogelijk.

Ligging: schuurtje ligt midden in voormalig bollenveld op ca. 50 m uit de openbare weg: de Duinweg, een toeristische route en in de nabijheid van duinen, strand en zee.

Cultuurhistorische waarde

- Gaafheid (Hoog / Gemiddeld / Laag) Gemiddeld
- Zeldzaamheid (Hoog / Gemiddeld / Laag) Hoog (ensemble)
- Architectonische representativiteit (Hoog / Gemiddeld / Laag) Laag
- Cultuurhistorische representativiteit (Hoog / Gemiddeld / Laag) Hoog
- Samenhangendheid (Hoog / Gemiddeld / Laag) Gemiddeld
- Beleving (Hoog / Gemiddeld / Laag) Hoog

Waardering: (Zeer waardevol / Waardevol / Geen grote waarde)

Zeer waardevol

Waarde is vooral gelegen in het feit dat het schuurtje deel uitmaakt van een ensemble van gelijkvormige schuurtjes in de directe omgeving uit dezelfde periode. Zie ook de schuurtjes: nr. 21 en nr. 22.

Herbesteding

- Bereikbaarheid vanuit openbaar gebied: (Goed / Matig / Slecht) Goed
- Ligging aan de toeristische route: (Goed / Matig / Slecht): Goed
- Technische toestand: (Goed / Matig / Slecht) Matig

Oordeel geschiktheid herbesteding: (Goed / Matig / Slecht)

Goed

FOTBLAD **SCHUURTJE NR 20: NOORDWIJK, DUINWEG II**

Plaats: Noordwijk
Straat: Duinweg
Huisnummer: nabij nr. 50 (zuidzijde)
GPS-coördinaten: N 52° 15' 36"
E 04° 27' 13"
Code CH Atlas: LS20-NrdwkDuin-*050

Datum: 31 augustus 2016
Fotograaf: J.W. van Rooden



zuidoost- en noordoostgevel



noordoostgevel



noordwestgevel



zuidwestgevel



overzicht interieur

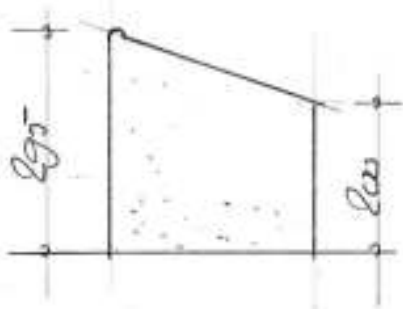


venster in noordoostgevel

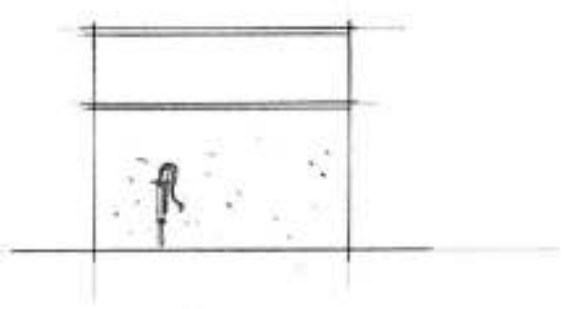
TEKENINGBLAD **SCHUURTJE NR 20: NOORDWIJK, DUINWEG II**

Plaats: Noordwijk
Straat: Duinweg
Huisnummer: nabij 50 (zuidzijde)
GPS-coördinaten: N 52° 15' 36"
E 04° 27' 13"
Code CH Atlas: LS20-NrdwkDuin-*050

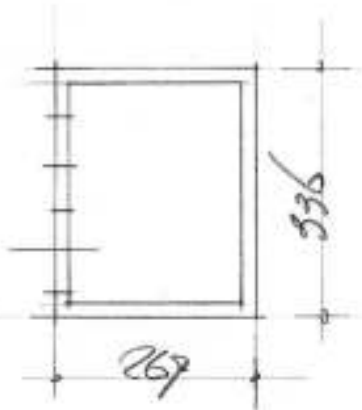
Schaal: 1 : 100
Datum: 31 augustus 2016
Tekenaar: J.W. van Rooden



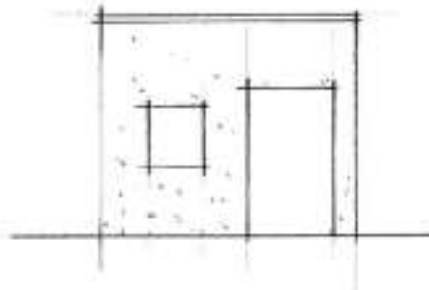
NW GEVEL



SW GEVEL



OPZAKE GROND



NO GEVEL



INVENTARISATIE EN WAARDEBEPALING LANDSCHUURTJES
SCHUURTJE NR 21: NOORDWIJK, DUINWEG III

Plaats: Noordwijk Datum: 31 augustus 2016
Straat: Duinweg Inventarisatie: J. Warmenhoven en J.W. van Rooden
Huisnummer: nabij nr. 50 (noordzijde)
GPS-coördinaten: N 52° 15' 39"
E 04° 27' 20"
Code CH Atlas: LS21-NrdwkDuin-*050

Bouwjaar geschat 1928-1932 (behoort tot de oudste schuurtjes)

Eigenaar /

Oorspr. functie Landschuur met schaft- en opslagruimte.

Uiterlijke kenmerken

Dak en dakafwerking: lessenaarsdak gedekt met rode en gesmoorde oud-Hollandse dakpannen.
Wanden: gepleisterd (steens) metselwerk. In de oostgevel zijn een houten deur- en raamkozijn opgenomen.
Deuren en ramen: één deur en één raam.
Afmetingen: lengte x breedte x goothoogte x nokhoogte = 3.36 x 2.67 x 2,00 x 3,20m.
Toestand: schuurtje verkeert in goede staat. De grootte maakt herbesteding beperkt mogelijk.
Ligging: schuurtje is fraai gelegen in het bollenveld op ca. 70 m van de openbare weg: de Duinweg, een toeristische route en in de nabijheid van duinen, strand en zee.

Cultuurhistorische waarde

- Gaafheid (Hoog / Gemiddeld / Laag) Gemiddeld
- Zeldzaamheid (Hoog / Gemiddeld / Laag) Hoog
- Architectonische representativiteit (Hoog / Gemiddeld / Laag) Laag
- Cultuurhistorische representativiteit (Hoog / Gemiddeld / Laag) Hoog
- Samenhangendheid (Hoog / Gemiddeld / Laag) Gemiddeld
- Beleving (Hoog / Gemiddeld / Laag) Hoog

Waardering: (Zeer waardevol / Waardevol / Geen grote waarde) **Zeer waardevol**
Waarde is vooral gelegen in het feit dat het schuurtje deel uitmaakt van een ensemble van gelijkvormige schuurtjes in de directe omgeving uit dezelfde periode. Zie ook de schuurtjes: nr. 20 en nr. 22.

Herbesteding

- Bereikbaarheid vanuit openbaar gebied: (Goed / Matig / Slecht) Goed
- Ligging aan de toeristische route: (Goed / Matig / Slecht): Goed
- Technische toestand: (Goed / Matig / Slecht) Matig

Oordeel geschiktheid herbesteding: (Goed / Matig / Slecht) **Goed**

FOTBLAD **SCHUURTJE NR 21: NOORDWIJK, DUINWEG III**

Plaats: Noordwijk
Straat: Duinweg
Huisnummer: nabij nr. 50 (noordzijde)
GPS-coördinaten: N 52° 15' 39"
E 04° 27' 20"
Code CH Atlas: LS21-NrdwkDuin-*050

Datum: 31 augustus 2016
Fotograaf: J.W. van Rooden



oost- en noordgevel



west- en zuidgevel



raamkozijn in oostgevel

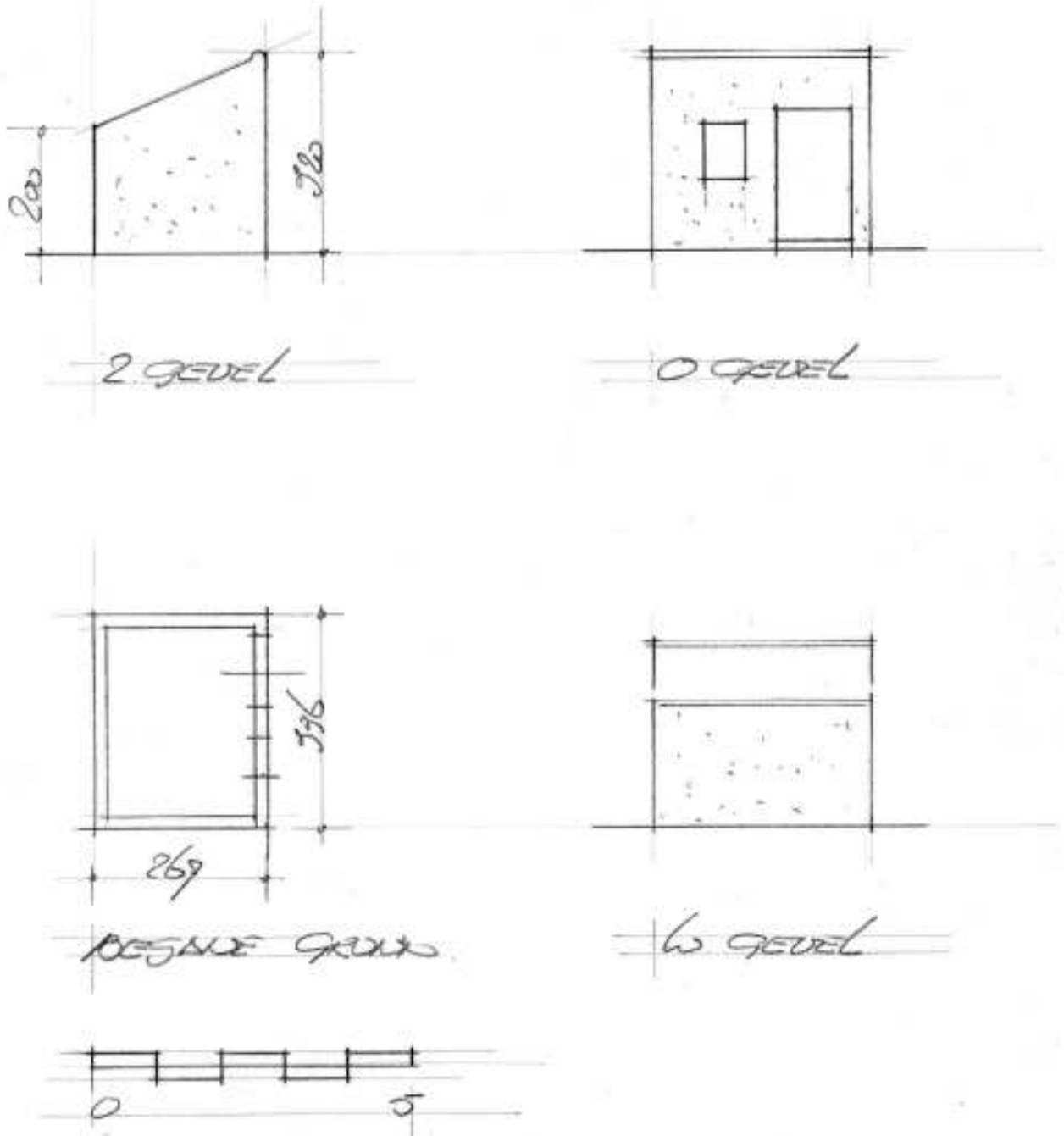


deurkozijn in oostgevel

TEKENINGBLAD **SCHUURTJE NR 21: NOORDWIJK, DUINWEG III**

Plaats: Noordwijk
Straat: Duinweg
Huisnummer: nabij 50 (noordzijde)
GPS-coördinaten: N 52° 15' 39"
E 04° 27' 20"
Code CH Atlas: LS21-NrdwkDuin-*050

Schaal: 1 : 100
Datum: 31 augustus 2016
Tekenaar: J.W. van Rooden



INVENTARISATIE EN WAARDEBEPALING LANDSCHUURTJES
SCHUURTJE NR 22: NOORDWIJK, DUINWEG IV

Plaats: Noordwijk Datum: 31 augustus 2016
Straat: Duinweg Inventarisatie: J. Warmenhoven en J.W. van Rooden
Huisnummer: nabij nr. 70
GPS-coördinaten: N 52° 15' 47"
E 04° 27' 31"
Code CH Atlas: LS22-NrdwkDuin-*070

Bouwjaar geschat 1928-1932 (In pleisterwerk jongste deel schuur het jaartal: 1932. Behoort tot de oudste schuurtjes)

Eigenaar info Lindhout: zou van Admiraal zijn geweest. Ook namen als: De Mooy en Cor Marbus worden genoemd.

Oorspr. functie Landschuur met schaft- en opslagruimte.

Kenmerken

Dak en dakafwerking: lessenaarsdak is gedekt met rode oud-Hollandse en gesmoorde kruispannen.
Wanden: gepleisterd (steens) metselwerk. Herstelde deel westgevel uitgevoerd met kalkzandsteen. In twee fasen gebouwd: links een enkele en rechts een dubbele schuur, met een jaartal van het bouwjaar in het pleisterwerk.
Deuren en ramen: drie deuren en drie ramen.
Afmetingen: lengte x breedte x goothoogte x nokhoogte = 9,31 x 2,67 x 2,12 x 3,15 m.
Toestand: schuurtje verkeert in matige staat. De biedt ruime mogelijkheden voor herbestemming.
Ligging: schuurtje is fraai gelegen midden in het bollenveld op ca. 70 m van de Openbare weg: de Duinweg, een toeristische route en in de nabijheid van duinen, strand en zee.

Cultuurhistorische waarde

- Gaafheid (Hoog / Gemiddeld / Laag) Gemiddeld
- Zeldzaamheid (Hoog / Gemiddeld / Laag) Hoog
- Architectonische representativiteit (Hoog / Gemiddeld / Laag) Laag
- Cultuurhistorische representativiteit (Hoog / Gemiddeld / Laag) Hoog
- Samenhangendheid (Hoog / Gemiddeld / Laag) Gemiddeld
- Beleving (Hoog / Gemiddeld / Laag) Hoog

Waardering: (Zeer waardevol / Waardevol / Geen grote waarde) **Zeer waardevol**

Waarde is vooral gelegen in het feit dat de drie schuurtjes deel uitmaken van een ensemble van gelijkvormige schuurtjes in de directe omgeving uit dezelfde periode. Zie ook de schuurtjes: nr. 20 en nr. 21. In zijn verschijningsvorm is het complex uniek omdat er drie schuurtjes, gebouwd in twee fasen, onder één bouwvolume zijn ondergebracht.

Herbestemming

- Bereikbaarheid vanuit openbaar gebied: (Goed / Matig / Slecht) Goed
- Ligging aan de toeristische route: (Goed / Matig / Slecht): Goed
- Technische toestand: (Goed / Matig / Slecht) Matig

Oordeel geschiktheid herbestemming: (Goed / Matig / Slecht) **Goed**

FOTOBLAG **SCHUURTJE NR 22: NOORDWIJK, DUINWEG IV**

Plaats: Noordwijk
Straat: Duinweg
Huisnummer: nabij nr. 70
GPS-coördinaten: N 52° 15' 47"
E 04° 27' 31"
Code CH Atlas: LS22-NrdwkDuin-*070

Datum: 31 augustus 2016
Fotograaf: J.W. van Rooden



oostgevel



zuidgevel



westgevel linkerdeel



westgevel rechter deel



detail linker raamkozijn



jaartal in pleisterwerk

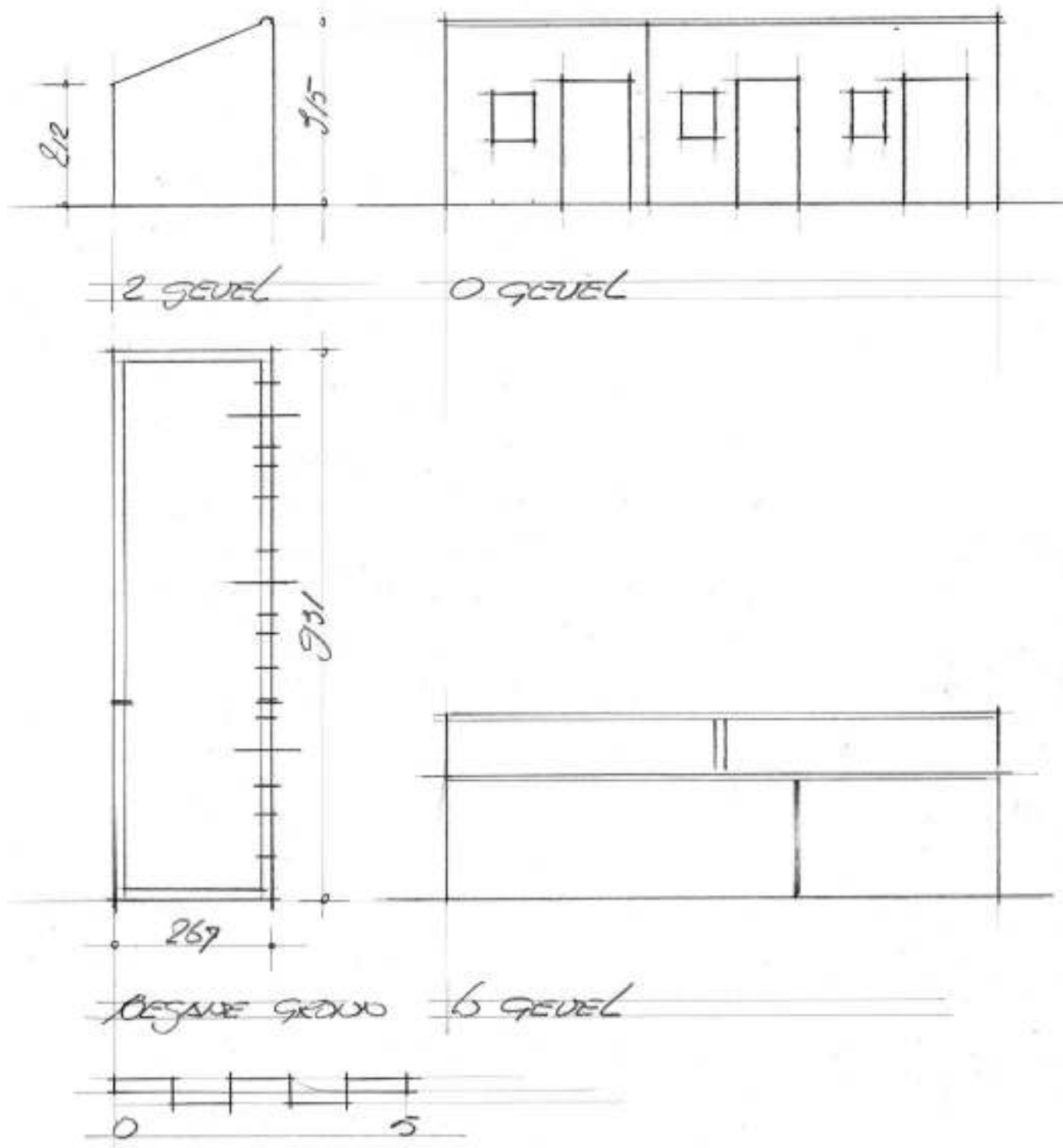


detail rechter deurkozijn

TEKENINGBLAD **SCHUURTJE NR 22: NOORDWIJK, DUINWEG IV**

Plaats: Noordwijk
Straat: Duinweg
Huisnummer: nabij nr. 70
GPS-coördinaten: N 52° 15' 47"
E 04° 27' 31"
Code CH Atlas: LS22-NrdwkDuin-*070

Schaal: 1 : 100
Datum: 31 augustus 2016
Tekenaar: J.W. van Rooden



**INVENTARISATIE EN WAARDEBEPALING LANDSCHUURTJES
SCHUURTJE NR 23: DE ZILK, ZILKERBINNENWEG**

Plaats: De Zilk (Noordwijkerhout) Datum: 31 augustus 2016
Straat: Zilkerbinnenweg Inventarisatie: J. Warmenhoven en J.W. van Rooden
Huisnummer: bij nr. 88
GPS-coördinaten: N 52° 17' 56"
E 04° 32' 36"
Code CH Atlas: LS23-NrdhtZilk-*088

Bouwjaar geschat 1960

Eigenaar W.P. Ruigrok uit Hillegom (schuur Zwartelaan Lisse)

Oorspr. functie Landschuur met opslagruimte. Schaftruimte (?) niet meer aanwezig.

Kenmerken

Dak en dakafwerking: zadeldak gedekt met rode opnieuw verbeterde Hollandse dakpannen.
Wanden: metselwerk (halfsteens) in licht rode baksteen en het trasraam en een donkergrijze steen. In de gevels zijn diverse houten raam en deurkozijnen opgenomen. De opening van het kleine raamkozijn in de top van de noordwestgevel is dichtgemetseld. De schuifdeuren zijn een latere wijziging.
Deuren en ramen: één schuifdeur, twee deuren en twee ramen.
Afmetingen: lengte x breedte x goothoogte x nokhoogte = 9,00 x 6,10 x 290 x 4,45m.
Toestand: schuur verkeert in matige staat. Op diverse plaatsen zijn de gevels gescheurd.
De grootte biedt ruime mogelijkheden voor herbestemming. Vooral door zijn grootte onderscheidt deze schuur zich.
Ligging: schuur ligt midden in het bollenveld aan een sloot op ca.70 m van de Openbare weg: Zilkerbinnenweg, een toeristische route. Op loopafstand ligt het duingebied.

Cultuurhistorische waarde

- Gaafheid (Hoog / Gemiddeld / Laag) Gemiddeld
- Zeldzaamheid (Hoog / Gemiddeld / Laag) Gemiddeld
- Architectonische representativiteit (Hoog / Gemiddeld / Laag) Laag
- Cultuurhistorische representativiteit (Hoog / Gemiddeld / Laag) Gemiddeld
- Samenhangendheid (Hoog / Gemiddeld / Laag) Gemiddeld
- Beleving (Hoog / Gemiddeld / Laag) Gemiddeld

Waardering: (Zeer waardevol / Waardevol / Geen grote waarde) **Waardevol**

Herbestemming

- Bereikbaarheid vanuit openbaar gebied: (Goed / Matig / Slecht) Goed
- Ligging aan de toeristische route: (Goed / Matig / Slecht): Goed
- Technische toestand: (Goed / Matig / Slecht) Matig

Oordeel geschiktheid herbestemming: (Goed / Matig / Slecht) **Goed**

FOTOBLAD **SCHUURTJE NR 23:DE ZILK, ZILKERBINNENWEG**

Plaats: De Zilk (Noordwijkerhout) Datum: 31 augustus 2016
Straat: Zilkerbinnenweg Fotograaf: J.W. van Rooden
Huisnummer: nabij nr. 88
GPS-coördinaten: N 52° 17' 56"
E 04° 32' 36"
Code CH Atlas: LS23-NrdhtZilk-*088



zuidwestgevel



zuidoostgevel



noordoostgevel



noordwestgevel

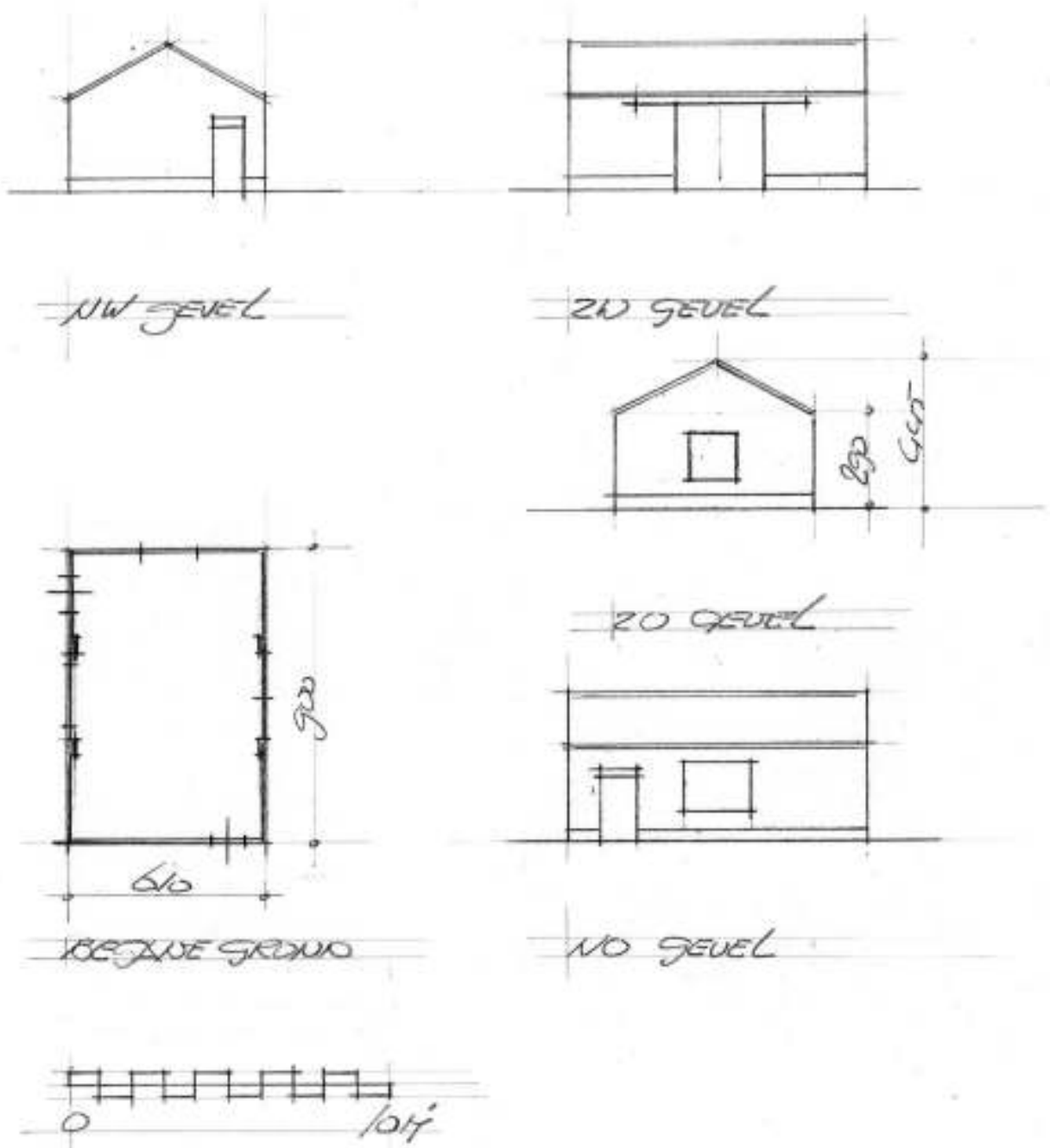


kapconstructie

TEKENINGBLAD **SCHUURTJE NR 23:DE ZILK, ZILKERBINNENWEG**

Plaats: De Zilk (Noordwijkerhout)
Straat: Zilkerbinnenweg
Huisnummer: nabij 88
GPS-coördinaten: N 52° 17' 56"
E 04° 32' 36"
Code CH Atlas: LS23-NrdhtZilk-*088

Schaal: 1 : 200
Datum: 31 augustus 2016
Tekenaar: J.W. van Rooden



INVENTARISATIE EN WAARDEBEPALING LANDSCHUURTJES
SCHUURTJE NR 24: VOORHOUT, EIKENHORSTLAAN

Plaats: Voorhout Datum: 12 oktober 2016
Straat: Eikenhorstlaan Inventarisatie: J. Warmenhoven en J.W. van Rooden
Huisnummer: bij nr. 8
GPS-coördinaten: N 52° 13' 22"
E 04° 30' 04"
Code CH Atlas: LS24-VoorEike-*008

Bouwjaar geschat 1920

Eigenaar C. van Steijn, Eikenhorstlaan 8 Voorhout

Oorspr. functie Landschuur met schaftruimte en interne plee, gebouwd voor Fa. Warnaar.

Uiterlijke kenmerken

Dak en dakafwerking: zadeldak gedekt met rode verbeterde Hollandse dakpannen.
Wanden: metselwerk (halfsteens) in kalkzandsteen en gesneden voeg. Gevels zijn later witgeschilderd met een zwart plint. In de noordoostgevel zijn twee houten deurkozijnen en een raamkozijn opgenomen. Tegen de zuidoostgevel heeft de porrieplek gelegen. Bouwsporen hiervan zijn zichtbaar. Ter plaatse hiervan is de gevel gepleisterd.
Deuren en ramen: twee deuren en één raam.
Afmetingen: lengte x breedte x goothoogte x nokhoogte = 5,00 x 3,00 x 2,00 x 3,70 m.
Toestand: schuurtje verkeert in goede staat. Echter, op diverse plaatsen zijn de gevels gescheurd. Een van de oudste schuurtjes met een plee uitgevoerd in kalkzandsteen. De plee voerde af naar de naastgelegen sloot. De eigenaar heeft schuurtje als (bedrijfs)museum ingericht. De grootte en de aanwezigheid van elektriciteit bieden goede mogelijkheden voor herbestemming.
Ligging: schuurtje ligt in het bollenveld aan een sloot op ca. 50 m van de openbare weg: de Eikenhorstlaan, een toeristische route. De Eikenhorstlaan ligt langs de Teylingerdreef (randweg).

Cultuurhistorische waarde

- Gaafheid (Hoog / Gemiddeld / Laag) Hoog
- Zeldzaamheid (Hoog / Gemiddeld / Laag) Hoog
- Architectonische representativiteit (Hoog / Gemiddeld / Laag) Laag
- Cultuurhistorische representativiteit (Hoog / Gemiddeld / Laag) Gemiddeld
- Samenhangendheid (Hoog / Gemiddeld / Laag) Gemiddeld
- Beleving (Hoog / Gemiddeld / Laag) Hoog

Waardering: (Zeer waardevol / Waardevol / Geen grote waarde) **Zeer waardevol**

Herbestemming

- Bereikbaarheid vanuit openbaar gebied: (Goed / Matig / Slecht) Goed
- Ligging aan de toeristische route: (Goed / Matig / Slecht): Goed
- Technische toestand: (Goed / Matig / Slecht) Goed

Oordeel geschiktheid herbestemming: (Goed / Matig / Slecht) **Goed**

FOTOBLOED **SCHUURTJE NR 24: VOORHOUT, EIKENHORSTLAAN**

Plaats: Voorhout
Straat: Eikenhorstlaan
Huisnummer: bij nr. 8
GPS-coördinaten: N 52° 13' 22"
E 04° 30' 04"
Code CH Atlas: LS24-VoorEike-*008

Datum: 12 oktober 2016
Fotograaf: J.W. van Rooden



noordoostgevel



zuidwestgevel



noordwestgevel



detail kapconstructie



zuidoostgevel



plee oosthoek



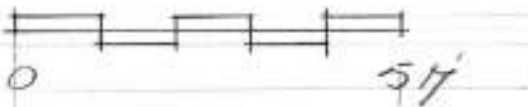
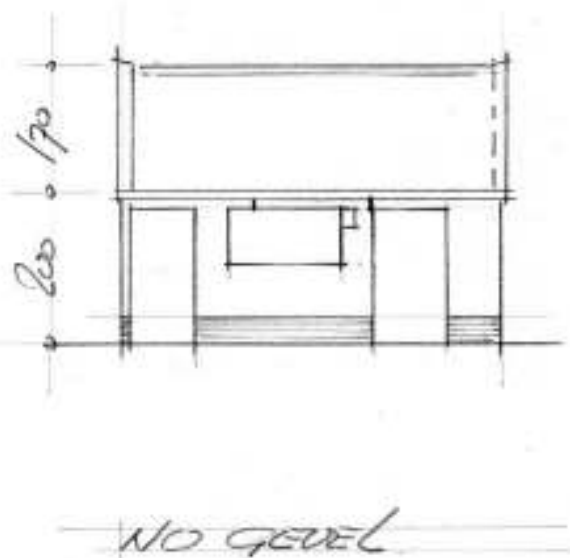
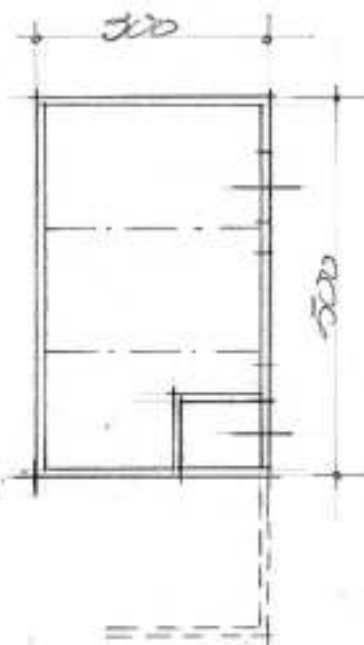
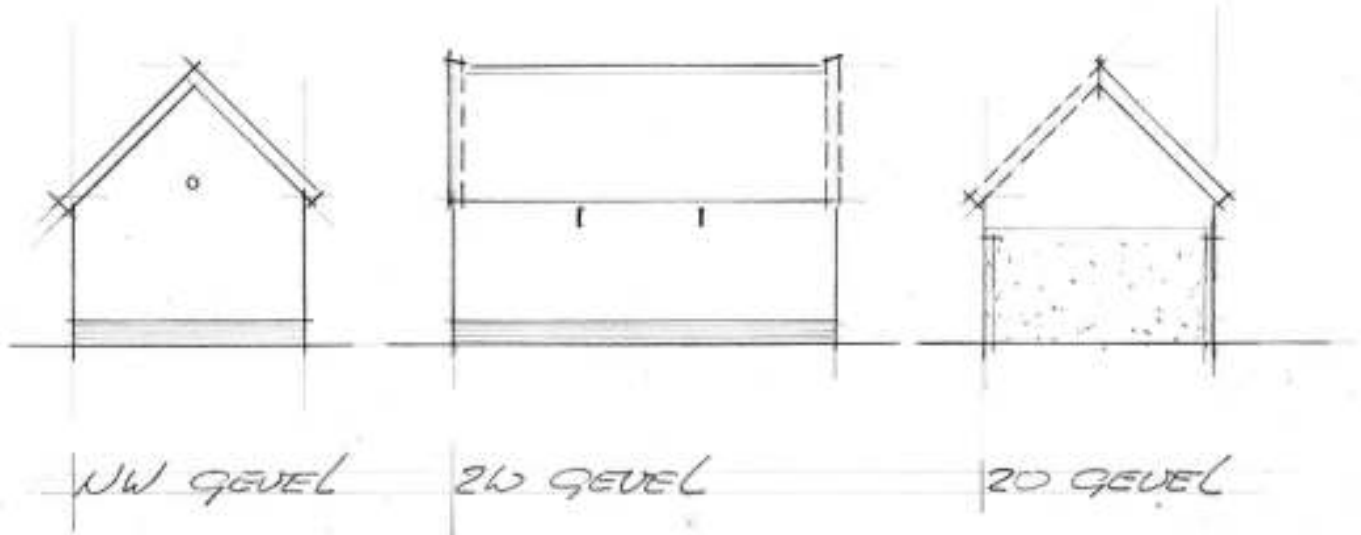
overzicht zuidhoek



overzicht westhoek

TEKENINGBLAD **SCHUURTJE NR 24: VOORHOUT, EIKENHORSTLAAN**

Plaats:	Voorhout	Schaal:	1 : 100
Straat:	Eikenhorstlaan	Datum:	12 oktober 2016
Huisnummer:	bij nr. 8	Tekenaar:	J.W. van Rooden
GPS-coördinaten:	N 52° 13' 22" E 04° 30' 04"		
Code CH Atlas:	LS24-VoorEike-*008		



INVENTARISATIE EN WAARDEBEPALING LANDSCHUURTJES
SCHUURTJE NR 25: VOORHOUT, VAN DEN BERCH VAN HEEMSTEDEWEG

Plaats: Voorhout Datum: 12 oktober 2016
Straat: Van den Berch van Heemstedeweg Inventarisatie: J. Warmenhoven
Huisnummer: bij nr. 39 en J.W. van Rooden
GPS-coördinaten: N 52° 13' 36"
E 04° 30' 28"
Code CH Atlas: LS25-VoorBerch-*039

Bouwjaar geschat 1920

Eigenaar L.M. Prins
Oorspr. functie Landschuur met schaftruimte en intern geplaatste plee.

Kenmerken

Dak en dakafwerking: zadeldak gedekt groene metalen dakplaten, voorheen gedekt met dakpannen.
Wanden: Metselwerk (halfsteens) in hergebruikte rode baksteen. Bakstenen zouden afkomstig zijn van woningen die destijds zijn afgebroken. In de noordoostgevel en noordwestgevel zijn resp. twee houten deurkozijnen met toognagels en een raamkozijn opgenomen. Kozijnen en deuren zijn groen geschilderd (oorspronkelijk?).
Deuren en ramen: twee deuren en één raam.
Afmetingen: lengte x breedte x goothoogte x nokhoogte = 6,00 x 3,55 x 2,32 x 3,97 m.
Toestand: schuurtje verkeert in matige staat. Op diverse plaatsen zijn de gevels gescheurd. In het interieur bevindt zich een oorspronkelijke zitbank. Een meterkast is aanwezig, maar of deze is aangesloten op elektriciteitsnet is onbekend. De grootte en de mogelijke aanwezigheid van elektriciteit (?) bieden ruime mogelijkheden voor herbestemming.
Ligging: schuurtje ligt aan de rand van het bollenveld aan een slootje op ca. 30 m van de openbare weg: Van den Berch van Heemstedeweg, een fietsroute. Aan de overzijde van de weg ligt de Zandsloot, voorheen onderdeel van de hoofdinfrastructuur van het vervoer van bollen.

Cultuurhistorische waarde

- Gaafheid (Hoog / Gemiddeld / Laag) Gemiddeld
- Zeldzaamheid (Hoog / Gemiddeld / Laag) Gemiddeld
- Architectonische representativiteit (Hoog / Gemiddeld / Laag) Laag
- Cultuurhistorische representativiteit (Hoog / Gemiddeld / Laag) Gemiddeld
- Samenhangendheid (Hoog / Gemiddeld / Laag) Gemiddeld
- Beleving (Hoog / Gemiddeld / Laag) Hoog

Waardering: (Zeer waardevol / Waardevol / Geen grote waarde) **Waardevol**
Vooral waardevol vanwege de ouderdom, het hergebruik van de bakstenen en mogelijk de oorspronkelijke kleur groen van het schilderwerk.

Herbestemming

- Bereikbaarheid vanuit openbaar gebied: (Goed / Matig / Slecht) Goed
 - Ligging aan de toeristische route: (Goed / Matig / Slecht): Goed
- Technische toestand: (Goed / Matig / Slecht) Matig

Oordeel geschiktheid herbestemming: (Goed / Matig / Slecht) **Goed**

NB Dit landschuurtje is in 2018? gesloopt.

FOTOBLAG SCHUURTJE NR 25: VOORHOUT, VAN DEN BERCH VAN HEEMSTEDEWEG

Plaats: Voorhout Datum: 12 oktober 2016
Straat: Van den Berch van Heemstedeweg Fotograaf: J.W. van Rooden
Huisnummer: bij nr. 39
GPS-coördinaten: N 52° 13' 36"
E 04° 30' 28"
Code CH Atlas: LS25-VoorBerch-*039



zuidoostgevel



noordoostgevel



noordwestgevel



zuidwestgevel



zitbank langs zuidoostgevel

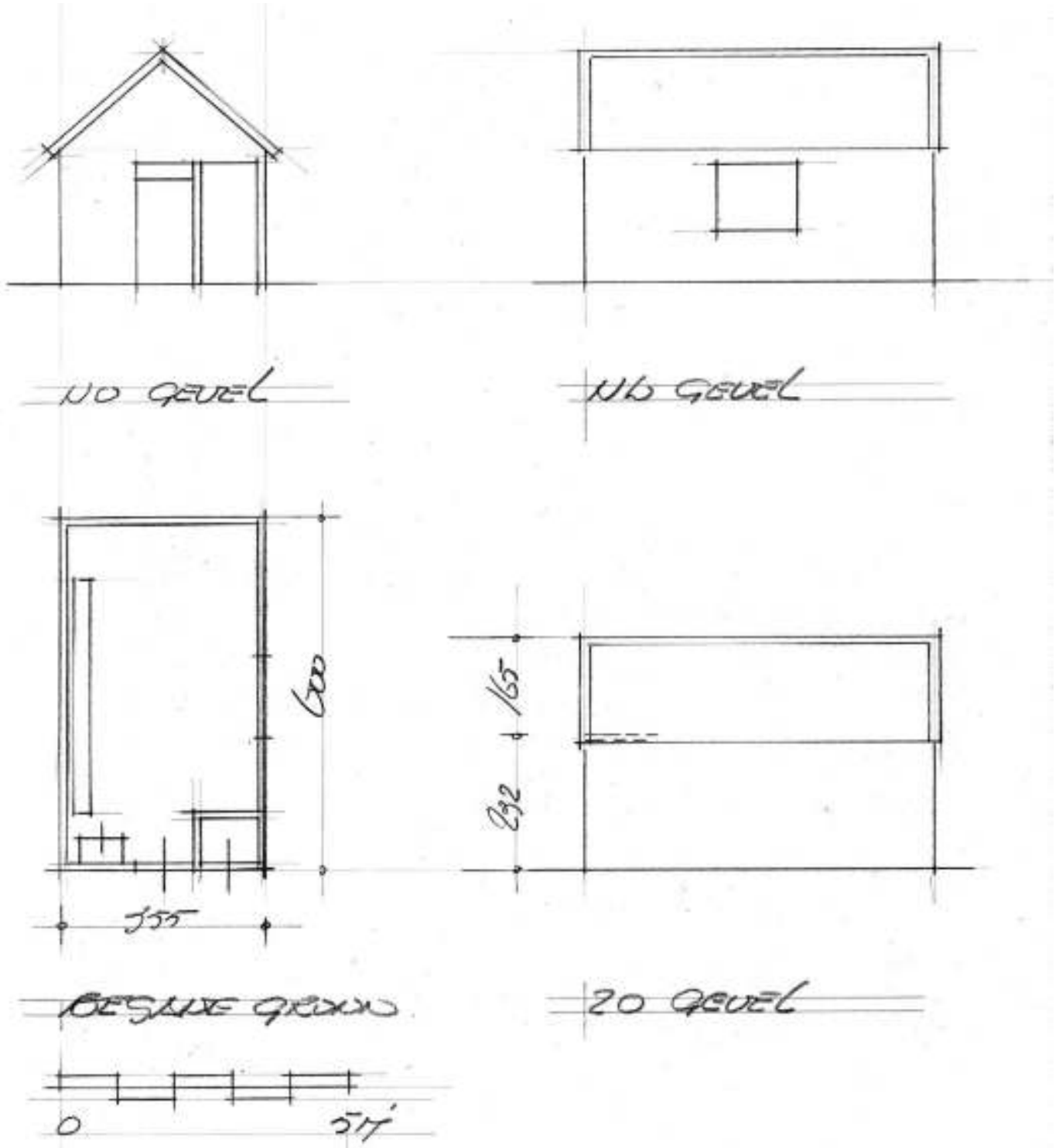


zitbank en meterkast

TEKENINGBLAD **SCHUURTJE NR 25: VOORHOUT, VAN DEN BERCH VAN HEEMSTEDEWEG**

Plaats: Voorhout
Straat: Van den Berch van Heemstedeweg
Huisnummer: bij nr. 39
GPS-coördinaten: N 52° 13' 36"
E 04° 30' 28"
Code CH Atlas: LS25-VoorBerch-*039

Schaal: 1 : 100
Datum: 12 oktober 2016
Tekenaar: J.W. van Rooden



INVENTARISATIE EN WAARDEBEPALING LANDSCHUURTJES
SCHUURTJE NR 26: VOORHOUT, FRANK VAN BORSELENLAAN

Plaats: Voorhout Datum: 12 oktober 2016
Straat: Frank van Borselenlaan Inventarisatie: J. Warmenhoven en
J.W. van Rooden

Huisnummer: bij nr. 2C
GPS-coördinaten: N 52° 13' 43"
E 04° 30' 40"
Code CH Atlas: LS26-VoorBors-*02C

Bouwjaar geschat 1960

Eigenaar Van Niekerk, Sassenheim

Oorspr. functie Landschuur thans in gebruik als houtopslag.
Getwijfeld wordt of deze schuur als landschuur voor schuilen en schafften kan worden aangemerkt, omdat duidelijke aanwijzingen hiervoor ontbreken.

Kenmerken

Dak en dakafwerking: zadeldak gedekt met asbestcement golfplaten.
Wanden: houten stijl- en regelwerk met een verticale beschieting van houten delen van vermoedelijk een voormalige hyacintenloods. Uitgezonderd de zuidoostgevel, deze is gepotdekseld. In de noordwest gevel zijn later weerszijden 'staldeuren' aangebracht.
Deuren en ramen: twee 'staldeuren'. Ramen ontbreken.
Afmetingen: lengte x breedte x goothoogte x nokhoogte = 4,30 x 3,30 x 1,90 x 2,90 m.
Toestand: het relatief kwetsbare houten schuurtje verkeert in matige staat. De geringe hoogte van de schuur beperkt herbesteding.
Ligging: schuurtje is fraai gelegen midden in het bollenveld in de hoek van een T-splitsing van twee sloten op ca. 120 m van de openbare weg: Frank van Borselenlaan, een fietsroute. Op ca. 600 m ligt de Ruïne van Teylingen.

Cultuurhistorische waarde

- Gaafheid (Hoog / Gemiddeld / Laag) Gemiddeld
- Zeldzaamheid (Hoog / Gemiddeld / Laag) Gemiddeld
- Architectonische representativiteit (Hoog / Gemiddeld / Laag) Laag
- Cultuurhistorische representativiteit (Hoog / Gemiddeld / Laag) Gemiddeld
- Samenhangendheid (Hoog / Gemiddeld / Laag) Laag
- Beleving (Hoog / Gemiddeld / Laag) Laag

Waardering: (Zeer waardevol / Waardevol / Geen grote waarde)

Geen grote waarde

Herbesteding

- Bereikbaarheid vanuit openbaar gebied: (Goed / Matig / Slecht) Matig
- Ligging aan de toeristische route: (Goed / Matig / Slecht): Goed
- Technische toestand: (Goed / Matig / Slecht) Matig

Oordeel geschiktheid herbesteding: (Goed / Matig / Slecht)

Matig

FOTBLAD SCHUURTJE NR 26: VOORHOUT, FRANK VAN BORSELENLAAN

Plaats: Voorhout
Straat: Frank van Borselenlaan
Huisnummer: bij nr. 2C
GPS-coördinaten: N 52° 13' 43"
E 04° 30' 40"
Code CH Atlas: LS26-VoorBors-*02C

Datum: 12 oktober 2016
Fotograaf: J.W. van Rooden



noordwestgevel



zuidwestgevel



noordoostgevel



zuidoostgevel



overzicht kapconstructie

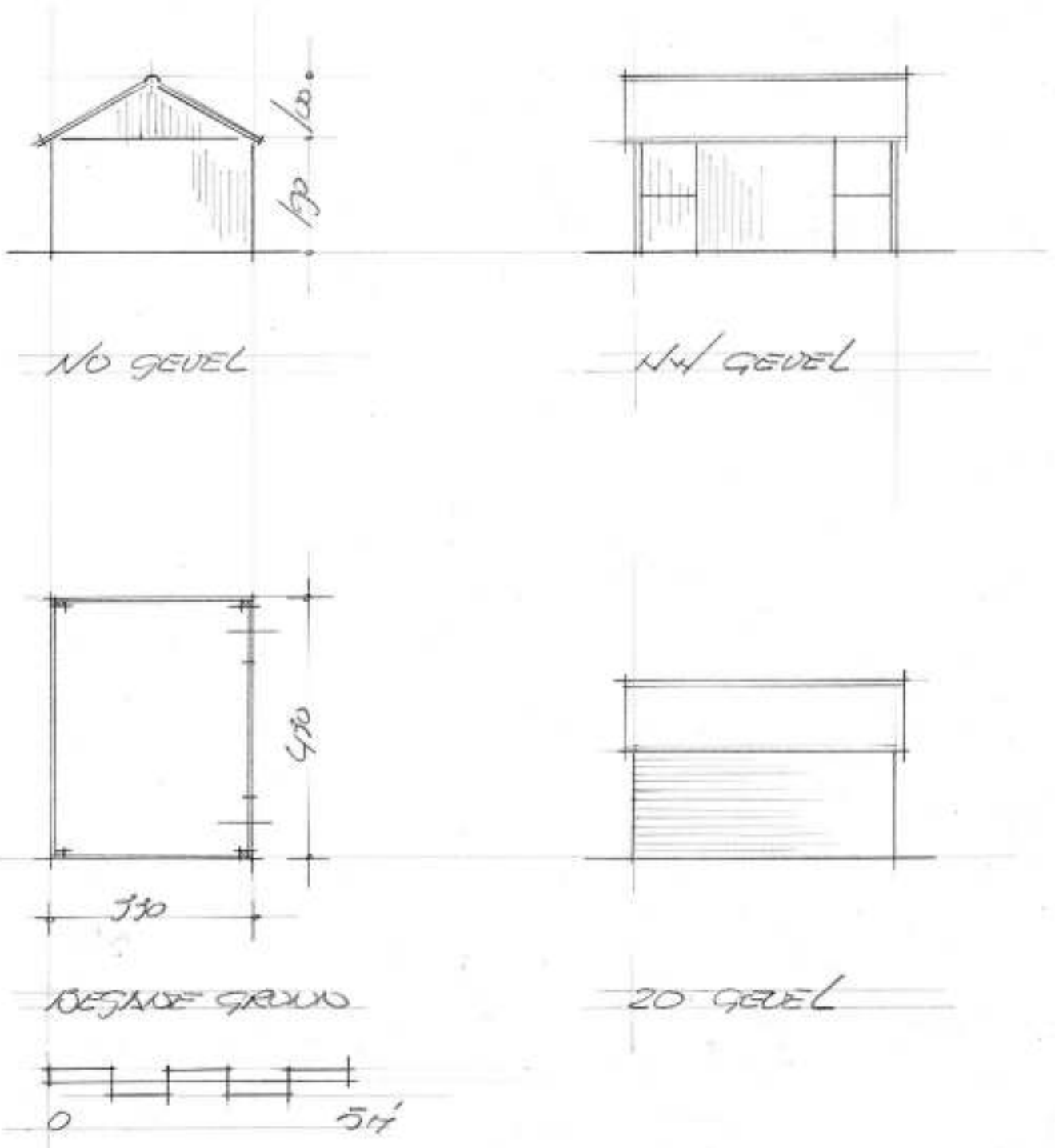


detail kapconstructie

TEKENINGBLAD **SCHUURTJE NR 26: VOORHOUT, FRANK VAN BORSELENLAAN**

Plaats: Voorhout
Straat: Frank van Borselenlaan
Huisnummer: nabij 2C
GPS-coördinaten: N 52° 13' 43"
E 04° 30' 40"
Code CH Atlas: LS26-VoorBors-*02C

Schaal: 1 : 100
Datum: 12 oktober 2016
Tekenaar: J.W. van Rooden



INVENTARISATIE EN WAARDEBEPALING LANDSCHUURTJES
SCHUURTJE NR 27: VOORHOUT, JOHAN SPEELMANWEG

Plaats: Voorhout Datum: 30 november 2016
Straat: Johan Speelmanweg Inventarisatie: J. Warmenhoven en J.W. van. Rooden
Huisnummer: tegenover 2
GPS-coördinaten: N 52° 14' 43"
E 04° 31' 10"
Code CH Atlas: LS27-VoorSpee-*002

Bouwjaar geschat 1940 en 1950

Eigenaar /

Oorspr. functie Veldschuur met schaft- en opslagruimte. Mogelijk is er een plee aanwezig geweest

Kenmerken

Dak en dakafwerking: lessenaarsdak gedekt met asbestcement golfplaten en dekstukken.
Wanden: metselwerk (halfsteens) van rode baksteen en houten ramen en kozijnen, die gedeeltelijk zijn dichtgetimmerd. In twee fasen gebouwd. Het oudste deel is ca. 4 m lang en het jongste ca. 6,5 m. Het metselwerk van de gevel van het oudste deel is uitgevoerd met hergebruikte baksteen.
Deuren en ramen: 2 deuren en drie ramen.
Afmetingen: lengte x breedte x goothoogte x nokhoogte = 10,50 x 2,50 x 2,50 x 2,10 m.
Toestand: schuurtje verkeert in redelijke staat. De grootte biedt goede mogelijkheden tot herbestemming.
Ligging: schuurtje ligt in het bollenveld aan een sloot op ca. 10 m van de openbare weg, een toeristische route.

Cultuurhistorische waarde

- Gaafheid (Hoog / Gemiddeld / Laag) Hoog
- Zeldzaamheid (Hoog / Gemiddeld / Laag) Gemiddeld
- Architectonische representativiteit (Hoog / Gemiddeld / Laag) Gemiddeld
- Cultuurhistorische representativiteit (Hoog / Gemiddeld / Laag) Hoog
- Samenhangendheid (Hoog / Gemiddeld / Laag) Gemiddeld
- Beleving (Hoog / Gemiddeld / Laag) Hoog

Waardering: (Zeer waardevol / Waardevol / Geen grote waarde) **Waardevol**

Herbestemming

- Bereikbaarheid vanuit openbaar gebied: (Goed / Matig / Slecht) Goed
- Ligging aan de toeristische route: (Goed / Matig / Slecht): Goed
- Technische toestand: (Goed / Matig / Slecht) Matig


Oordeel geschiktheid herbestemming: (Goed / Matig / Slecht) **Goed**

CultuurHistorisch Genootschap Duin- en Bollenstreek
Werkgroep Behoud en Herbestemming Bollenerfgoed

FOTBLAD **SCHUURTJE NR 27: VOORHOUT, JOHAN SPEELMANWEG**

Plaats: Voorhout
Straat: Johan Speelmanweg
Huisnummer: tegenover 2
GPS-coördinaten: N 52° 14' 43"
E 04° 31' 10"
Code CH Atlas: LS27-VoorSpee-*002

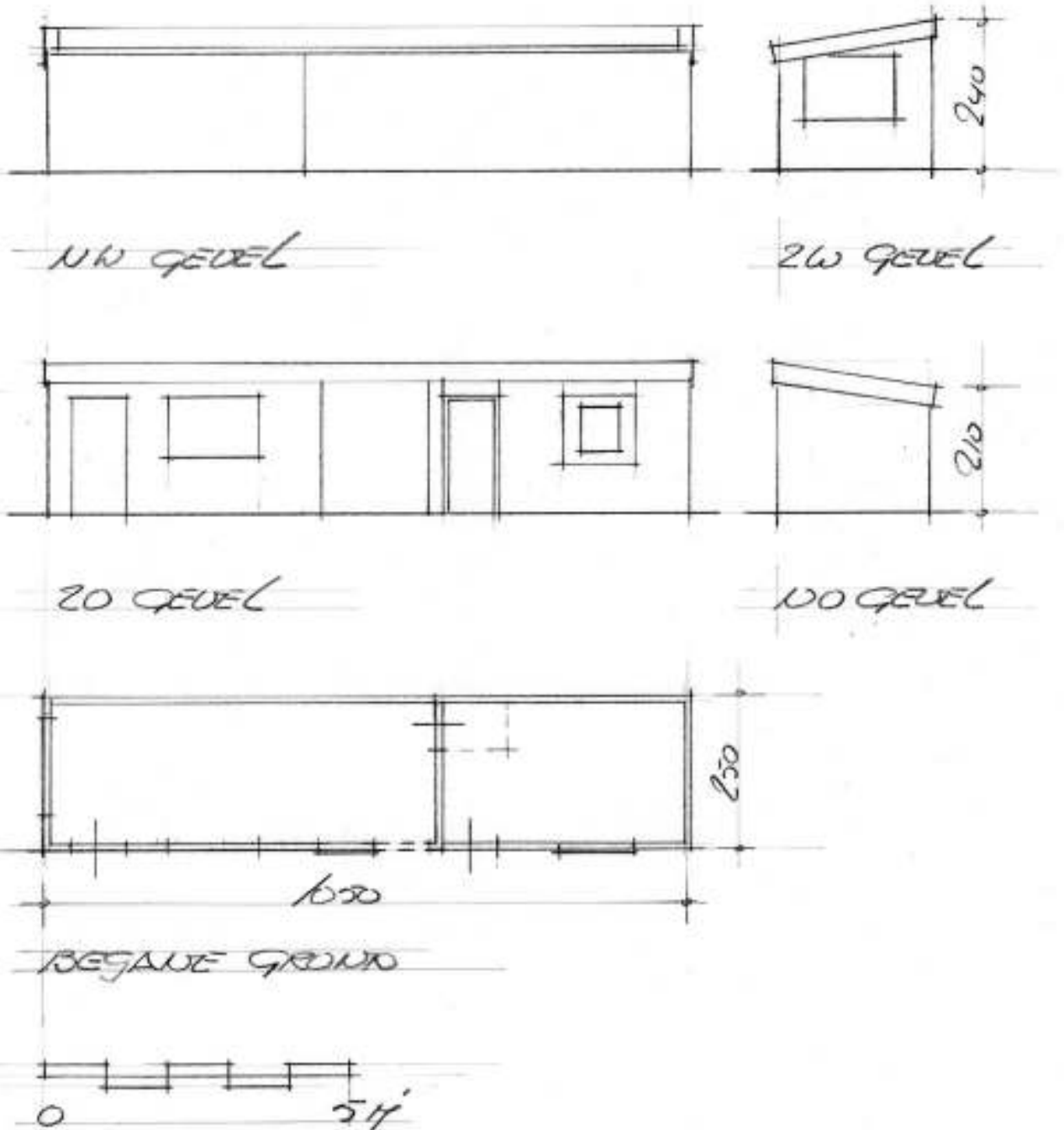
Datum: /
Fotograaf: Jos Warmenhoven



TEKENINGBLAD **SCHUURTJE NR 27: VOORHOUT, JOHAN SPEELMANWEG**

Plaats: Voorhout
Straat: Johan Speelmanweg
Huisnummer: tegenover 2
GPS-coördinaten: N 52° 14' 43"
E 04° 31' 10"
Code CH Atlas: LS27-VoorSpee-*002

Schaal: 1 : 100
Datum: 30 november 2016
Tekenaar: J.W. van Rooden



INVENTARISATIE EN WAARDEBEPALING LANDSCHUURTJES
SCHUURTJE NR 28: LISSE, ACHTERWEG ZUID

Plaats: Lisse Datum: 8 februari 2017
Straat: Achterweg Zuid Inventarisatie: J. Warmenhoven en J.W. van Rooden
Huisnummer: bij nr. 94 - Mallegatsloot
GPS-coördinaten: N 52° 14' 41"
E 04° 31' 51"
Code CH Atlas: LS28-LissAchtZ-*094

Bouwjaar geschat Schuur onder zadeldak 1920 - schuur onder lessenaarsdak onbekend

Eigenaar Aad van der Wiel en A.J. van der Wiel, Lisse

Oorspr. functie Schuithuis (onder zadeldak) en opslagschuur (onder lessenaarsdak)

Kenmerken

Dak en dakafwerking: beide schuren gedekt met asbestcement golfplaten.
Wanden: de oorspronkelijke gevelbeschieting van latten van de houten schuithuis is gedeeltelijk voorzien van onduline golfplaten. Voor het overige zijn de naden van het latwerk afgedekt met latten. Ook de gevels van de houten opslagschuur zijn voorzien van onduline golfplaten.
Deuren en ramen: het schuithuis heeft twee deuren en een raam. De opslagschuur heeft een dubbele deur en een raam.
Afmetingen: lengte x breedte x goothoogte x nokhoogte = 7,60 x 3,50 x 2,40 x 3,40 m (schuithuis), 7,20 x 4,05 x 2,40 - 2,90 m (opslagschuur) en 1,50 x 3,20 x 2,40 (tussenlid).
Toestand: matige staat.
Ligging: de schuren liggen midden in het bollenveld, direct aan een sloot, op ca. 150 m van de openbare weg, een toeristische route. De schuren zijn uitsluitend via privéterrein bereikbaar.

Cultuurhistorische waarde

- Gaafheid (Hoog / Gemiddeld / Laag) Hoog
- Zeldzaamheid (Hoog / Gemiddeld / Laag) Hoog
- Architectonische representativiteit (Hoog / Gemiddeld / Laag) Laag
- Cultuurhistorische representativiteit (Hoog / Gemiddeld / Laag) Hoog
- Samenhangendheid (Hoog / Gemiddeld / Laag) Gemiddeld
- Beleving (Hoog / Gemiddeld / Laag) Hoog

Waardering: (Zeer waardevol / Waardevol / Geen grote waarde) **Zeer waardevol**

Herbesteding

- Bereikbaarheid vanuit openbaar gebied: (Goed / Matig / Slecht) Matig
- Ligging aan de toeristische route: (Goed / Matig / Slecht): Goed
- Technische toestand: (Goed / Matig / Slecht) Matig

Oordeel geschiktheid herbesteding: (Goed / Matig / Slecht) **Matig**

N.B. Beoordeling betreft uitsluitend de schuithuis.

FOTOBLAG SCHUURTJE NR 28: LISSE, ACHTERWEG ZUID

Plaats: Lisse
Straat: Achterweg Zuid
Huisnummer: bij nr. 94 - Mallegatsloot
GPS-coördinaten: N 52° 14' 41"
E 04° 31' 51"
Code CH Atlas: LS28-LissAchtZ-*094

Datum: 8 februari 2017
Fotograaf: M. Bultink en J.W. van Rooden



Zuid- en oostgevel (M.B.)



Zuid- en westgevel



Zuidgevel



Detail kapconstructie



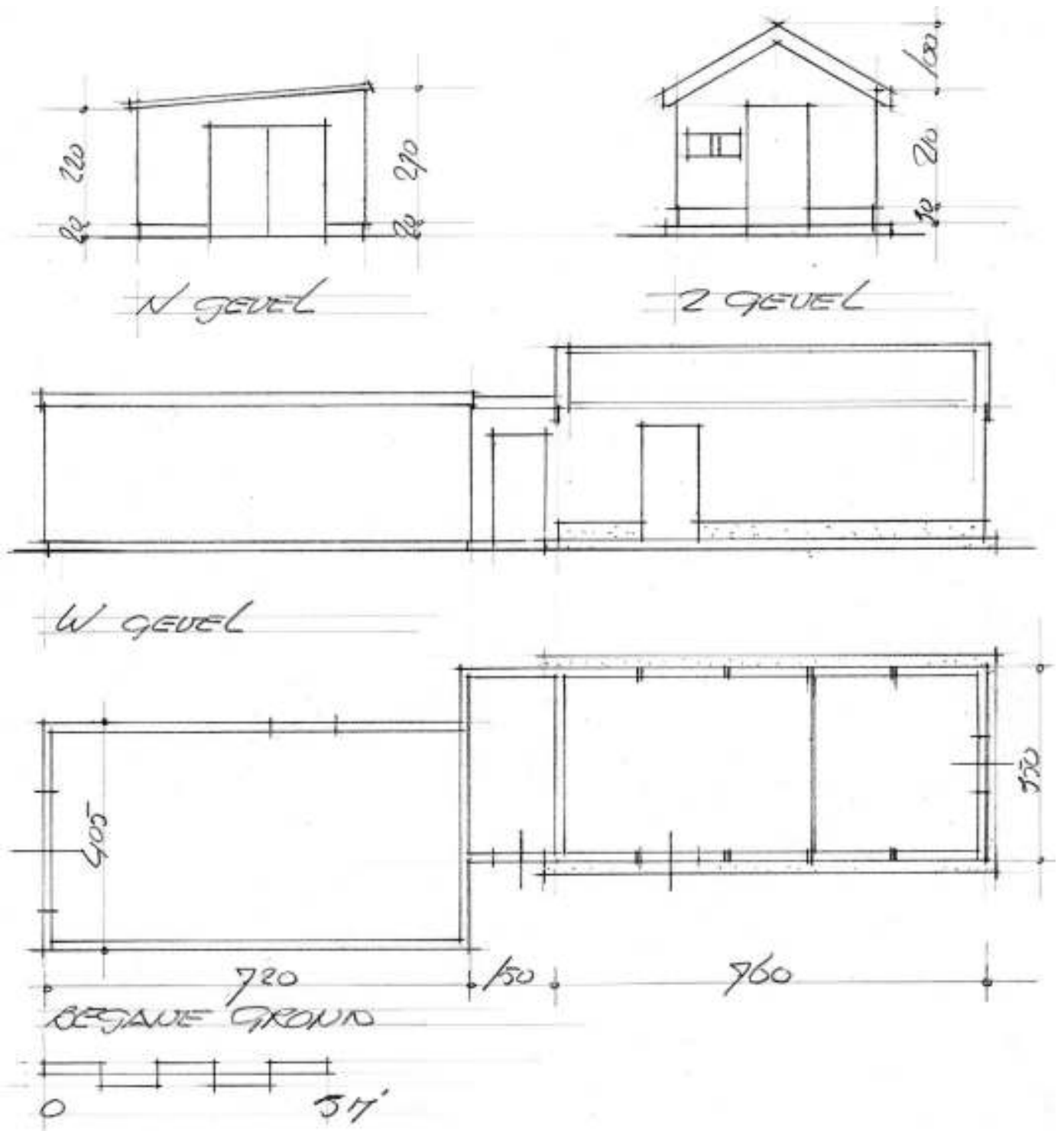
Detail constructie en oostgevel



Detail kapconstructie nabij kopgevel

TEKENINGBLAD **SCHUURTJE NR 28: LISSE, ACHTERWEG ZUID**

Plaats:	Lisse	Schaal:	1 : 100
Straat:	Achterweg Zuid	Datum:	8 februari 2017
Huisnummer:	bij nr. 94 - Mallegatsloot	Tekenaar:	J.W. van Rooden
GPS-coördinaten:	N 52° 14' 41" E 04° 31' 51"		
Code CH Atlas:	LS28-LissAchtZ-*094		



INVENTARISATIE EN WAARDEBEPALING LANDSCHUURTJES
SCHUURTJE NR 29: LISSE, ACHTERWEG ZUID

Plaats: Lisse Datum: 8 februari 2017
Straat: Achterweg Zuid Inventarisatie: J. Warmenhoven en J.W. van Rooden
Huisnummer: zw-zijde tussen nr.52 en 56
GPS-coördinaten: N 52° 15' 19"
E 04° 32' 38"
Code CH Atlas: LS29-LissAchtZ-*056

Bouwjaar geschat A. Betonnen schuur onder zadeldak 1980
B. Houten schuur onder lessenaarsdak 1920

Eigenaar Van Ruiten, Lisse

Oorspr. functie Narcissenloods (houten schuur onder lessenaarsdak) waarin een schaftschuur en een plee zijn opgenomen en een opslagschuur (betonnen schuur onder zadeldak)

Kenmerken

Dak en dakafwerking: beide schuren zijn gedekt met asbestcement golfplaten. Ter plaatse van de schaftschuur bevindt zich bovendaks een schoorsteen.

Wanden: de gevels van de houtenschuur zijn beschoten met latwerk en van de schaftschuur met kraaldelen en vellingdelen (reparaties). De gevels van de betonnen schuur zijn samengesteld uit betonnen planken en staanders.

Deuren en ramen: twee deuren en een raam (houten schuur) en een dubbele deur, een enkele deur en drie ramen (betonnen schuur).

Afmetingen: lengte x breedte x goothoogte x nokhoogte = 10,60 x 3,200 x 2,40 - 1,70 m (houten schuur), 9,36 x 3,20 x 2,25 x 2,95 m (betonnen schuur).

Toestand: houten schuur in slechte staat en betonnen schuur in goede staat.

Ligging: schuurtje ligt aan de rand van het bollenveld en aan een sloot op ca. 35 m van de openbare weg, een toeristische route.

Cultuurhistorische waarde

- Gaafheid (Hoog / Gemiddeld / Laag)
- Zeldzaamheid (Hoog / Gemiddeld / Laag)
- Architectonische representativiteit (Hoog / Gemiddeld / Laag)
- Cultuurhistorische representativiteit (Hoog / Gemiddeld / Laag)
- Samenhangendheid (Hoog / Gemiddeld / Laag)
- Beleving (Hoog / Gemiddeld / Laag)

A. beton	B. hout
Laag	Hoog
Laag	Hoog
Laag	
Gemiddeld	
Laag	Hoog
Laag	Hoog
Laag	Hoog

Waardering: (Zeer waardevol / Waardevol / Geen grote waarde)

Betonnen schuur

Houten schuur

Geen grote waarde
Zeer waardevol

Herbesteding

- Bereikbaarheid vanuit openbaar gebied: (Goed / Matig / Slecht)
- Ligging aan de toeristische route: (Goed / Matig / Slecht):
- Technische toestand: (Goed / Matig / Slecht)

betonnen	houten
Goed	Goed
Goed	Goed
Goed	Slecht

Oordeel geschiktheid herbesteding: (Goed / Matig / Slecht)

Goed **Slecht**

NB Dit landschuurtje is in december 2017 zonder aankondiging gesloopt.

FOTOBLOED **SCHUURTJE NR 29: LISSE, ACHTERWEG ZUID**

Plaats: Lisse
Straat: Achterweg Zuid
Huisnummer: zw-zijde tussen nr.52 en 56
GPS-coördinaten: N 52° 15' 19"
E 04° 32' 38"
Code CH Atlas: LS29-LissAchtZ-*056

Datum: 8 februari 2017
Fotograaf: J.W. van Rooden



Zuidwest- en zuidoostgevels



Zuidoostgevel houten schuur



Noordwestgevel betonnen schuur



Noordwestgevel houten schuur



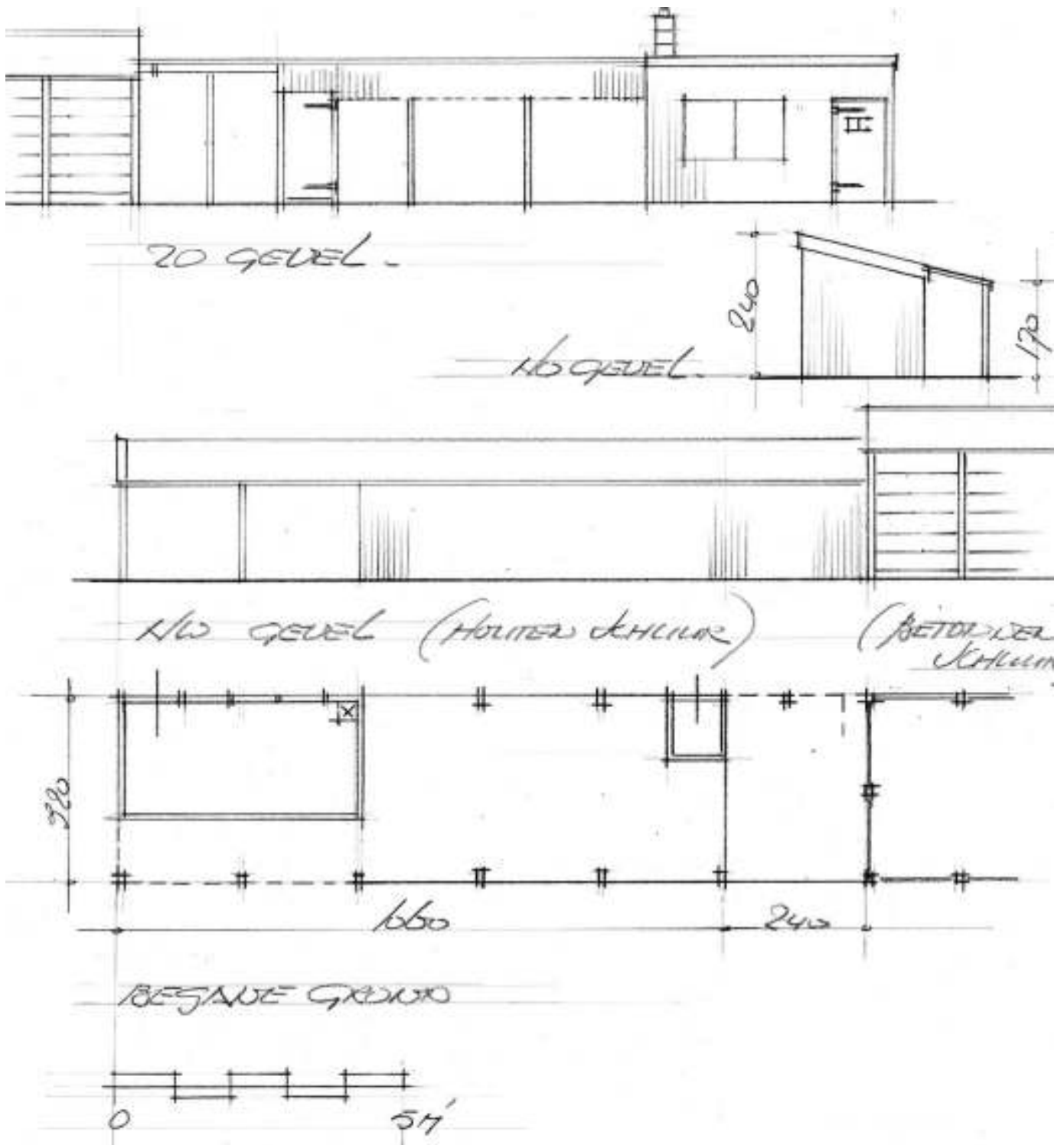
Noordoostgevel houten schuur



Interieur houten schuur

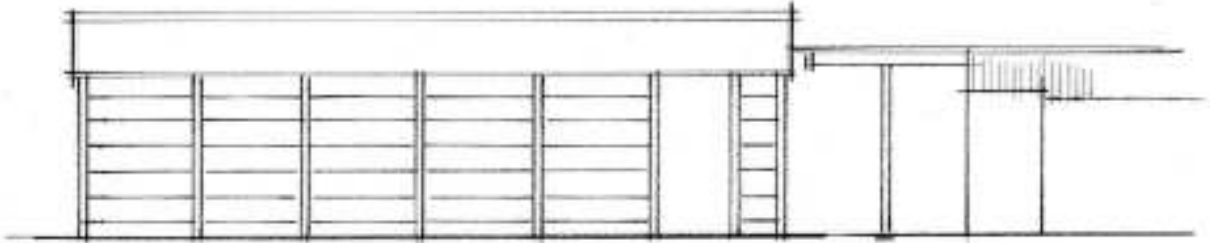
TEKENINGBLAD 1 **SCHUURTJE NR 29: LISSE, ACHTERWEG ZUID**

Plaats:	Lisse	Schaal:	1 : 100
Straat:	Achterweg Zuid	Datum:	8 februari 2017
Huisnummer:	zw-zijde tussen nr. 52 en 56	Tekenaar:	J.W. van Rooden
GPS-coördinaten:	N 52° 15' 19" E 04° 32' 38"		
Code CH Atlas:	LS29-LissAchtZ-*056		

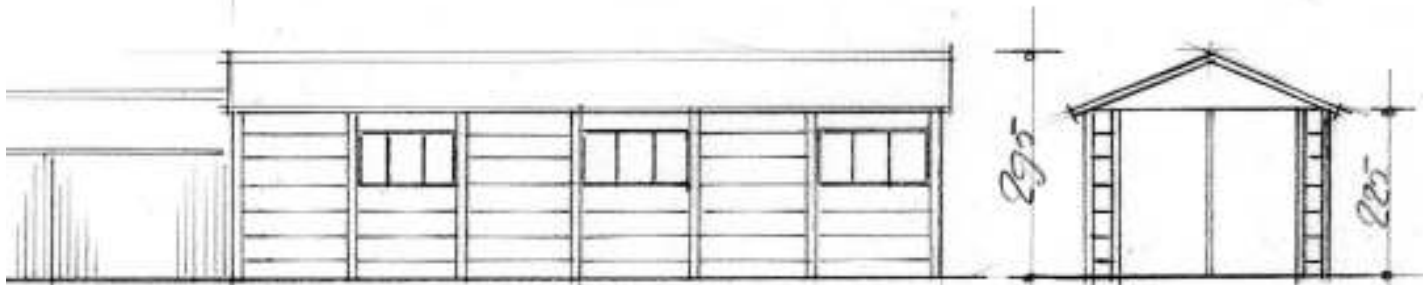


TEKENINGBLAD 2 SCHUURTJE NR 29: LISSE, ACHTERWEG ZUID

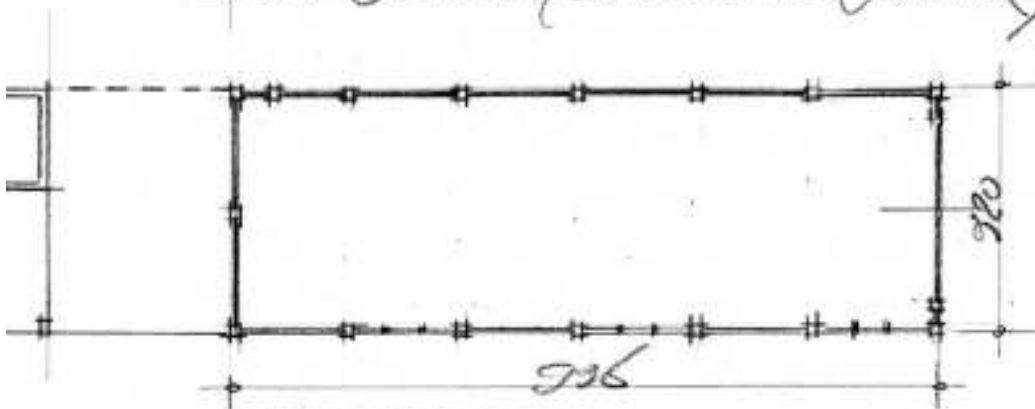
Plaats:	Lisse	Schaal:	1 : 100
Straat:	Achterweg Zuid	Datum:	8 februari 2017
Huisnummer:	zw-zijde tussen nr. 52 en 56	Tekenaar:	J.W. van Rooden
GPS-coördinaten:	N 52° 15' 19" E 04° 32' 38"		
Code CH Atlas:	LS29-LissAchtZ-*056		




ZIJDEGEVEL



VORZIJDEGEVEL (BETONNED SCHUIR) ZIJDEGEVEL



BEGANE GROND



INVENTARISATIE EN WAARDEBEPALING LANDSCHUURTJES
SCHUURTJE NR 30: LISSE, ACHTERWEG ZUID

Plaats: Lisse Datum: 8 februari 2017
Straat: Achterweg Zuid Inventarisatie: J. Warmenhoven en J.W. van Rooden
Huisnummer: zo-zijde bij nr.52
GPS-coördinaten: N 52° 15' 22.71"
E 04° 32' 43.93"
Code CH Atlas: LS30-LissAchtZ-*052

Bouwjaar geschat 1940

Eigenaar Weijers, Hillegom

Oorspr. functie Onbekend.

Kenmerken

Dak en dakafwerking: lessenaarsdak gedekt met asbestcement golfplaten.
Wanden: metselwerk van witte kalkzandsteen (waalformaat) uitgevoerd in halfsteensverband. Schuurtje oorspronkelijk vrijwel geheel gesloten met slechts enkele ventilatieroosters in de gevels. Opmerkelijk is dat de noordwestgevel als vuilwerk (over de hand gemetseld) is uitgevoerd. Dat wijst erop dat tijdens de bouw van de schuurtje ernaast al een gebouw aanwezig was.
Deuren en ramen: dubbele deur (niet oorspronkelijk), geen ramen maar wel twee ventilatieroosters in drie gevels.
Afmetingen: lengte x breedte x goothoogte x nokhoogte = 3,80 x 4,34 x 2,45 - 2,30 m.
Toestand: Goede tot matige staat.
Ligging: schuurtje ligt in de hoek van het bollenveld op ca. 10 m van de openbare weg, een toeristische route.

Cultuurhistorische waarde

- Gaafheid (Hoog / Gemiddeld / Laag) **Gemiddeld**
- Zeldzaamheid (Hoog / Gemiddeld / Laag) **Hoog**
- Architectonische representativiteit (Hoog / Gemiddeld / Laag) **Laag**
- Cultuurhistorische representativiteit (Hoog / Gemiddeld / Laag) **Gemiddeld**
- Samenhangendheid (Hoog / Gemiddeld / Laag) **Laag**
- Beleving (Hoog / Gemiddeld / Laag) **Laag**

Waardering: (Zeer waardevol / Waardevol / Geen grote waarde) **Waardevol**

Herbestemming

- Bereikbaarheid vanuit openbaar gebied: (Goed / Matig / Slecht) **Goed**
- Ligging aan de toeristische route: (Goed / Matig / Slecht): **Goed**
- Technische toestand: (Goed / Matig / Slecht) **Goed**

Oordeel geschiktheid herbestemming: (Goed / Matig / Slecht) **Goed**

Opmerking: de twee ernaast gelegen betonnen schuren maken de herbestemming, ondanks de goede geschiktheid voor herbestemming, minder aantrekkelijk.

NB Dit landschuurtje is in maart 2019 zonder aankondiging gesloopt.

FOTBLAD **SCHUURTJE NR 30: LISSE, ACHTERWEG ZUID**

Plaats: Lisse
Straat: Achterweg Zuid
Huisnummer: zo-zijde bij nr.52
GPS-coördinaten: N 52° 15' 22.71"
E 04° 32' 43.93"
Code CH Atlas: LS30-LissAchtZ-*052

Datum: 8 februari 2017
Fotograaf: M. Bultink en J.W. van Rooden



Overzicht schuren vanuit zuidwesten (M.B.)



Zuidwestgevel



Zuidoostgevel



Noordoostgevel

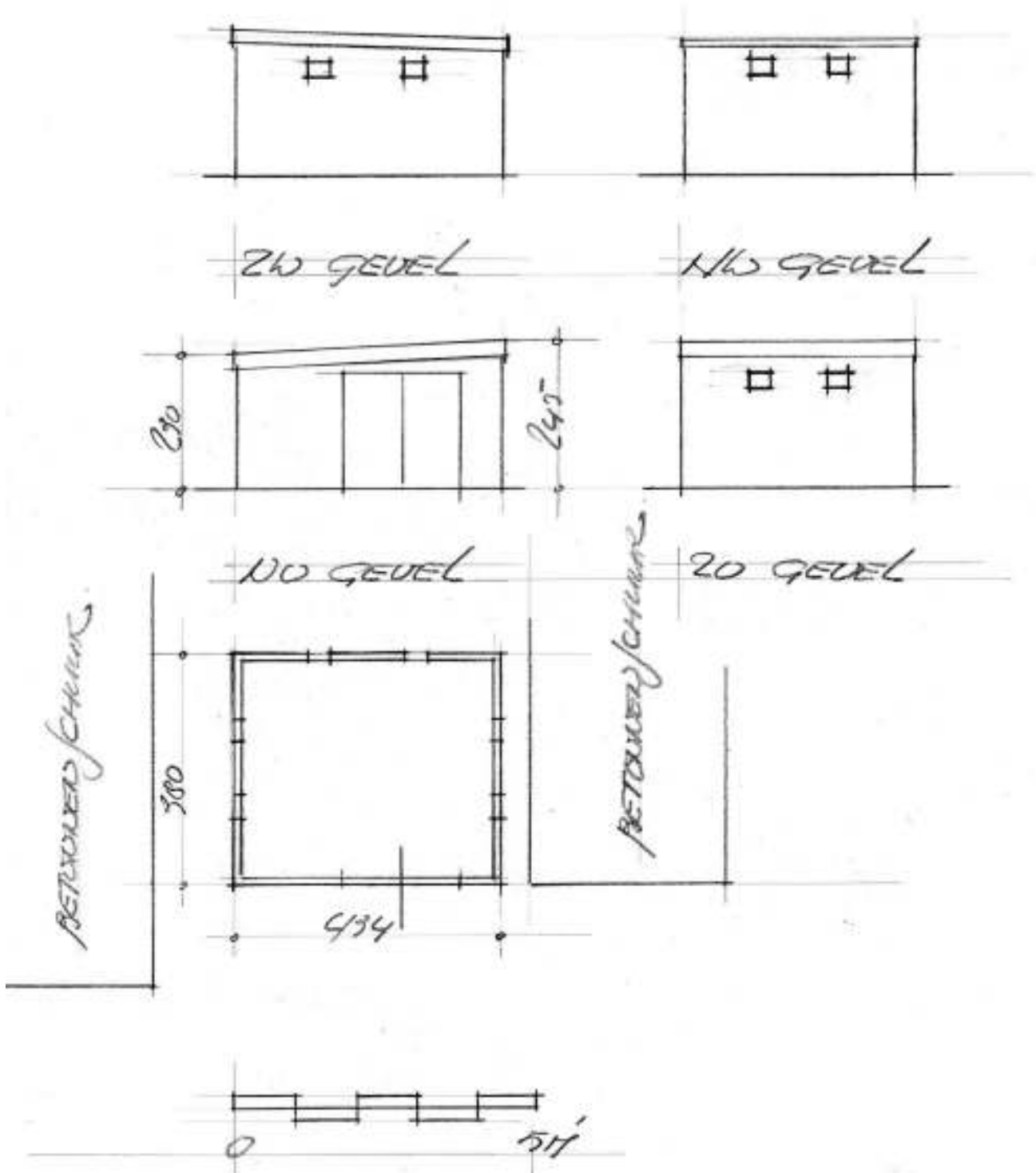


Detail noordwestgevel

TEKENINGBLAD **SCHUURTJE NR 30: LISSE, ACHTERWEG ZUID**

Plaats: Lisse
Straat: Achterweg Zuid
Huisnummer: zo-zijde bij nr. 52
GPS-coördinaten: N 52° 15' 22.71"
E 04° 32' 43.93"
Code CH Atlas: LS30-LissAchtZ-*052

Schaal: 1 : 100
Datum: 8 februari 2017
Tekenaar: J.W. van Rooden



INVENTARISATIE EN WAARDEBEPALING LANDSCHUURTJES
SCHUURTJE NR 31: LISSE, ACHTERWEG ZUID

Plaats: Lisse Datum: 8 februari 2017
Straat: Achterweg Zuid Inventarisatie: J. Warmenhoven en J.W. van Rooden
Huisnummer: tegenover nr. 35
GPS-coördinaten: N 52° 14' 58.18"
E 04° 32' 12.75"
Code CH Atlas: LS31-LissAchtZ-*035

Bouwjaar geschat 1980

Eigenaar Dames & Werkhoven, Lisse

Oorspr. functie Veldschuur met opslagruimte

Kenmerken

Dak en dakafwerking: lessenaarsdak gedekt met asbestcement golfplaten.
Wanden: houten stijl- en regelwerk met beschieting.
Deuren en ramen: twee schuifdeuren, geen ramen.
Afmetingen: lengte x breedte x goothoogte x nokhoogte = 11,94 x 6,46 x 3,60 - 2,95 m.
Toestand: goed.
Ligging: de grote schuur ligt midden in het bollenveld nabij een houtwal (oprijlaan) en een sloot op ca. 100 m van de openbare weg, een toeristische route.

Cultuurhistorische waarde

- Gaafheid (Hoog / Gemiddeld / Laag) Hoog
- Zeldzaamheid (Hoog / Gemiddeld / Laag) Gemiddeld
- Architectonische representativiteit (Hoog / Gemiddeld / Laag) Laag
- Cultuurhistorische representativiteit (Hoog / Gemiddeld / Laag) Laag
- Samenhangendheid (Hoog / Gemiddeld / Laag) Laag
- Beleving (Hoog / Gemiddeld / Laag) Laag

Waardering: (Zeer waardevol / Waardevol / Geen grote waarde) **Geen grote waarde**

Herbesteding

- Bereikbaarheid vanuit openbaar gebied: (Goed / Matig / Slecht) Goed
- Ligging aan de toeristische route: (Goed / Matig / Slecht): Goed
- Technische toestand: (Goed / Matig / Slecht) Goed

Oordeel geschiktheid herbesteding: (Goed / Matig / Slecht) **Matig**

Opmerking: de grootte van de schuur en de afwezigheid van ramen maakt deze schuur voor herbesteding minder geschikt.

FOTOBLAG **SCHUURTJE NR 31: LISSE, ACHTERWEG ZUID**

Plaats: Lisse
Straat: Achterweg Zuid
Huisnummer: tegenover nr. 35
GPS-coördinaten: N 52° 14' 58.18"
E 04° 32' 12.75"
Code CH Atlas: LS31-LissAchtZ-*35

Datum: 8 februari 2017
Fotograaf: M. Bultink en J.W. van Rooden



Zuidoost- en noordoostgevel (M.B.)



Zuidoost- en noordoostgevel



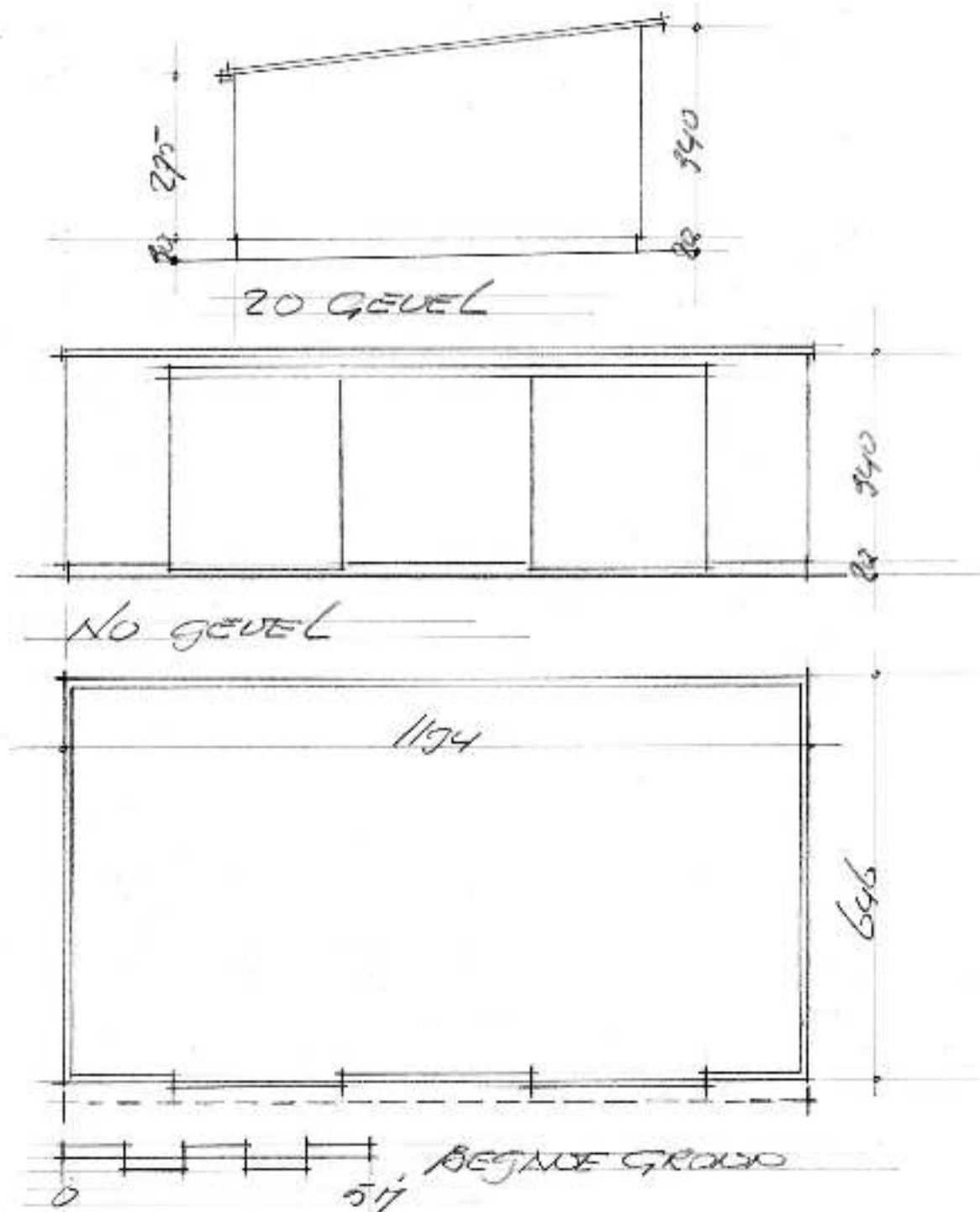
Noordoost- en noordwestgevel



Noordwest- en zuidwestgevel

TEKENINGBLAD **SCHUURTJE NR 31: LISSE, ACHTERWEG ZUID**

Plaats:	Lisse	Schaal:	1 : 100
Straat:	Achterweg Zuid	Datum:	8 februari 2017
Huisnummer:	tegenover nr. 35	Tekenaar:	J.W. van Rooden
GPS-coördinaten:	N 52° 14' 58.18" E 04° 32' 12.75"		
Code CH Atlas:	LS31-LissAchtZ-*35		



INVENTARISATIE EN WAARDEBEPALING LANDSCHUURTJES
SCHUURTJE NR 32: LISSE, HEEREWEG

Plaats: Lisse Datum: 8 februari 2017
Straat: Heereweg Inventarisatie: J. Warmenhoven en J.W. van Rooden
Huisnummer: tegenover nr. 359
GPS-coördinaten: N 52° 14' 46.65"
E 04° 32' 29.82"
Code CH Atlas: LS32-LissHeer-*359

Bouwjaar geschat 1930

Eigenaar /

Oorspr. functie Veldschuur met schaft- en opslagruimte (narcissen)

Kenmerken

Dak en dakafwerking: lessenaarsdak gedekt met asbestcement golfplaten
Wanden: deel schuur van halfsteens metselwerk van witte kalkzandsteen en een deel van een houten regelwerk met een verticale beschieting. De zuidoostgevel is beschoten met latten, de noordoostgevel met vellingdelen en de noordwestgevel met sponningdelen.
Deuren en ramen: twee deuren en een raam zijn opgenomen in de zuidoostgevel en een tweede raam in de zuidwestgevel.
Afmetingen: lengte x breedte x goothoogte x nokhoogte = 6,15 x 2,10 x 2,05 x 1,70 m.
Toestand: schuurtje verkeert in matige toestand.
Ligging: schuurtje ligt aan de rand van het bollenveld aan een sloot op ca. 30 m van de openbare weg, een toeristische route.

Cultuurhistorische waarde

- Gaafheid (Hoog / Gemiddeld / Laag) Hoog
- Zeldzaamheid (Hoog / Gemiddeld / Laag) Hoog
- Architectonische representativiteit (Hoog / Gemiddeld / Laag) Laag
- Cultuurhistorische representativiteit (Hoog / Gemiddeld / Laag) Hoog
- Samenhangendheid (Hoog / Gemiddeld / Laag) Hoog
- Beleving (Hoog / Gemiddeld / Laag) Hoog

Waardering: (Zeer waardevol / Waardevol / Geen grote waarde) **Zeer waardevol**

Herbestemming

- Bereikbaarheid vanuit openbaar gebied: (Goed / Matig / Slecht) Goed
- Ligging aan de toeristische route: (Goed / Matig / Slecht): Goed
- Technische toestand: (Goed / Matig / Slecht) Matig

Oordeel geschiktheid herbestemming: (Goed / Matig / Slecht) **Goed**

FOTOBLAG SCHUURTJE NR 32: LISSE, HEEREWEG

Plaats: Lisse
Straat: Heereweg
Huisnummer: tegenover nr. 359
GPS-coördinaten: N 52° 14' 46.65"
E 04° 32' 29.82"
Code CH Atlas: LS32-LissHeer-*359

Datum: 8 februari
Fotograaf: M. Bultink en J.W. van Rooden



Zuidoostgevel (M.B.)



Zuidwest- en zuidoostgevel



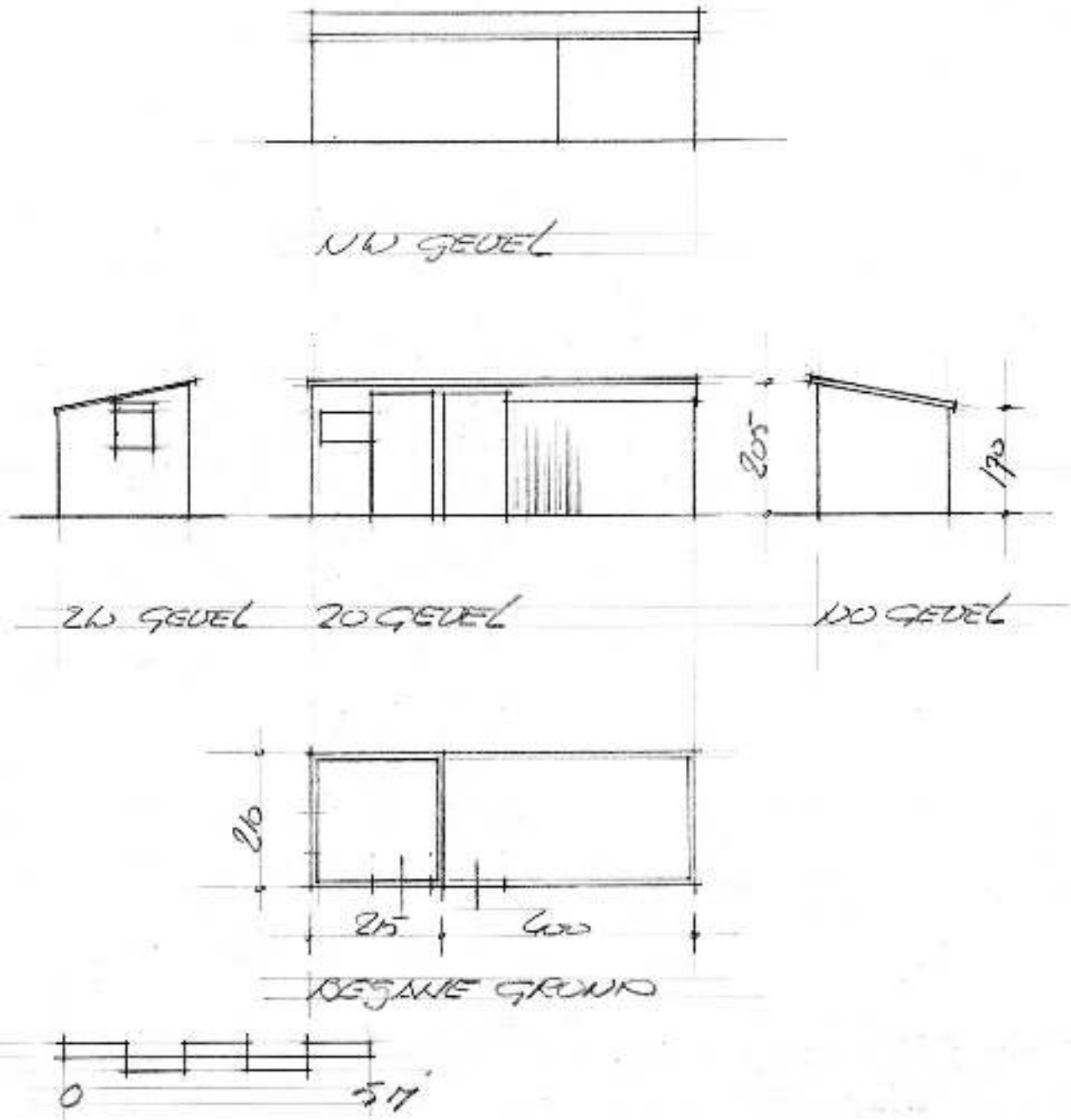
Zuidoost-en noordoostgevel



Noordoost- en Noordwestgevel

TEKENINGBLAD **SCHUURTJE NR 32: LISSE, HEEREWEG**

Plaats:	Lisse	Schaal:	1 : 100
Straat:	Heereweg	Datum:	8 februari 2017
Huisnummer:	tegenover nr. 359	Tekenaar:	J.W. van Rooden
GPS-coördinaten:	N 52° 14' 46.65" E 04° 32' 29.82"		
Code CH Atlas:	LS32-LissHeer-*359		



INVENTARISATIE EN WAARDEBEPALING LANDSCHUURTJES
SCHUURTJE NR 33: HILLEGOM, HAARLEMMERSTRAAT

Plaats: Hillegom Datum: 21 februari 2017
Straat: Haarlemmerstraat Inventarisatie: J. Warmenhoven en J.W. van Rooden
Huisnummer: 110
GPS-coördinaten: N 52° 18' 57.48"
E 04° 35' 22.75"
Code CH Atlas: LS33-HillHaar-110

Bouwjaar geschat 1970

Eigenaar P. Nelis & Zn

Oorspr. functie Kantine, toilet- en wasruimte en schuur voor opslag (bakstenen gebouw) en opslag (houten schuur).

Kenmerken

Dak en dakafwerking: zadeldak gedekt met rode opnieuw verbeterde Hollandse dakpannen.
Wanden: metselwerk van baksteen in Waalformaat, uitgevoerd als spouwmuur. Het buitenspouwblad van de kantine is in gele en die van de schuur in rode baksteen uitgevoerd.
Deuren en ramen: alle uitgevoerd in hout. De kantine heeft drie puien waarin grote raampartijen zijn opgenomen en in die van de noordgevel ook een loopdeur. In dezelfde gevel een dubbel toiletraam. De schuur heeft vier hooggeplaatste raamstroken in de zuidgevel en in de noordgevel drie raamstroken en een schuifdeur.
Afmetingen: lengte x breedte x goothoogte x nokhoogte = 6,40 x 7,73 x 2,90 x 5,50 m (kantine) en 15,82 x 6,20 x 3,25 x 5,50 m (schuur).
Toestand: goede staat.
Ligging: bakstenen gebouw (kantine en schuur) ligt midden in het bollenveld aan een sloot op ca. 30 m van de openbare weg, een toeristische route.
Opmerking: De houten schuur is in de bovenstaande beschrijving en de onderstaande waardering buiten beschouwing gelaten.

Cultuurhistorische waarde

- Gaafheid (Hoog / Gemiddeld / Laag) Hoog
- Zeldzaamheid (Hoog / Gemiddeld / Laag) Hoog
- Architectonische representativiteit (Hoog / Gemiddeld / Laag) Gemiddeld
- Cultuurhistorische representativiteit (Hoog / Gemiddeld / Laag) Hoog
- Samenhangendheid (Hoog / Gemiddeld / Laag) Hoog
- Beleving (Hoog / Gemiddeld / Laag) Gemiddeld

Waardering: (Zeer waardevol / Waardevol / Geen grote waarde) **Zeer waardevol**

Opmerking: Van belang is de relatie met het nabij gelegen schuurtje nr. 13 (stookhuis), waarvan P. Nelis & Zn eveneens de eigenaar is.

Herbestemming

- Bereikbaarheid vanuit openbaar gebied: (Goed / Matig / Slecht) Goed
- Ligging aan de toeristische route: (Goed / Matig / Slecht): Goed
- Technische toestand: (Goed / Matig / Slecht) Goed

Oordeel geschiktheid herbestemming: (Goed / Matig / Slecht) **Goed**

FOTOBLAG **SCHUURTJE NR 33: HILLEGOM, HAARLEMMERSTRAAT**

Plaats: Hillegom
Straat: Haarlemmerstraat
Huisnummer: 110
GPS-coördinaten: N 52° 18' 57.48"
E 04° 35' 22.75"
Code CH Atlas: LS33-HillHaar-110

Datum: 21 februari 2017
Fotograaf: J.W. van Rooden



Westgevel



Zuidgevel



Zuidgevel



Noordgevel



Noordgevel

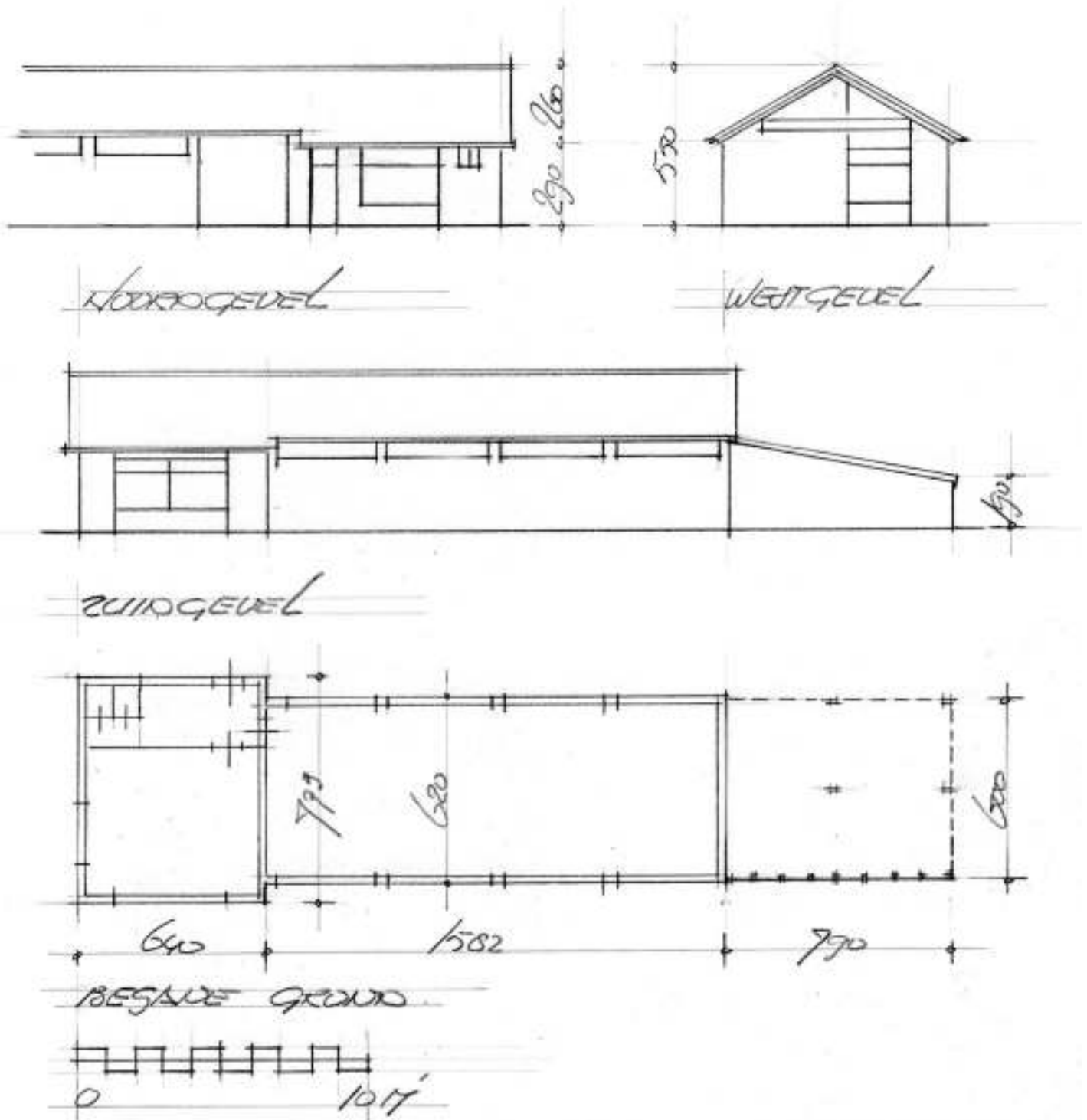


Detail noordgevel

TEKENINGBLAD **SCHUURTJE NR 33: HILLEGOM, HAARLEMMERSTRAAT**

Plaats: Hillegom
Straat: Haarlemmerstraat
Huisnummer: 110
GPS-coördinaten: N 52° 18' 57.48"
E 04° 35' 22.75"
Code CH Atlas: LS33-HillHaar-110

Schaal: 1 : 100
Datum: 21 februari 2017
Tekenaar: J.W. van Rooden



INVENTARISATIE EN WAARDEBEPALING LANDSCHUURTJES
SCHUURTJE NR 34: HILLEGOM, NIEUWEG

Plaats: Hillegom Datum: 21 februari 2017
Straat: Nieuweweg Inventarisatie: J. Warmenhoven en J.W. van Rooden
Huisnummer: westelijk spoorweg tegenover 154
GPS-coördinaten: N 52° 18' 51.74"
E 04° 34' 39.65"
Code CH Atlas: LS34-HillNieuw-*154

Bouwjaar geschat 2014 (voorganger van de schuur was kort daarvoor afgebrand)

Eigenaar Onbekend

Oorspr. functie Veldschuur opslagruimte met pompinstallatie

Kenmerken

Dak en dakafwerking: zadeldak gedekt met rode betonnen sneldekpannen.
Wanden: prefab betonnen planken met rode baksteenreliëf tussen betonstaanders, waarover een houten beschieting van sponningdelen. Ook de houten topgevels hebben een beschieting van sponningdelen.
Deuren en ramen: een overheaddeur (metaal), een deur (hout) en een raam (prefab beton).
Afmetingen: lengte x breedte x goothoogte x nokhoogte = 7,03 x 3,24 x 2,30 x 3,30 m.
Toestand: goede staat.
Ligging: schuurtje ligt naast een sloot, aan de rand van het bollenveld en langs de spoorweg, op ca. 80 m van de spoorwegovergang en de openbare weg, een toeristische route.

Cultuurhistorische waarde

- Gaafheid (Hoog / Gemiddeld / Laag) Hoog
- Zeldzaamheid (Hoog / Gemiddeld / Laag) Laag
- Architectonische representativiteit (Hoog / Gemiddeld / Laag) Laag
- Cultuurhistorische representativiteit (Hoog / Gemiddeld / Laag) Laag
- Samenhangendheid (Hoog / Gemiddeld / Laag) Gemiddeld
- Beleving (Hoog / Gemiddeld / Laag) Laag

Waardering: (Zeer waardevol / Waardevol / Geen grote waarde) **Geen grote waarde**

Herbesteding

- Bereikbaarheid vanuit openbaar gebied: (Goed / Matig / Slecht) Goed
- Ligging aan de toeristische route: (Goed / Matig / Slecht): Goed
- Technische toestand: (Goed / Matig / Slecht) Goed

Oordeel geschiktheid herbesteding: (Goed / Matig / Slecht) **Goed**

Opmerkingen: Schuur is nog in gebruik.

De ligging aan de spoorweg en spoorwegovergang maakt herbesteding minder aantrekkelijk.

FOTBLAD **SCHUURTJE NR 34: HILLEGOM, NIEUWEWEG**

Plaats: Hillegom Datum: 21 februari 2017
Straat: Nieuweweg Fotograaf: J.W. van Rooden
Huisnummer: westelijk spoorweg tegenover 154
GPS-coördinaten: N 52° 18' 51.74"
E 04° 34' 39.65"
Code CH Atlas: LS34-HillNieuw-*154



Zuid- en oostgevel



Oostgevel



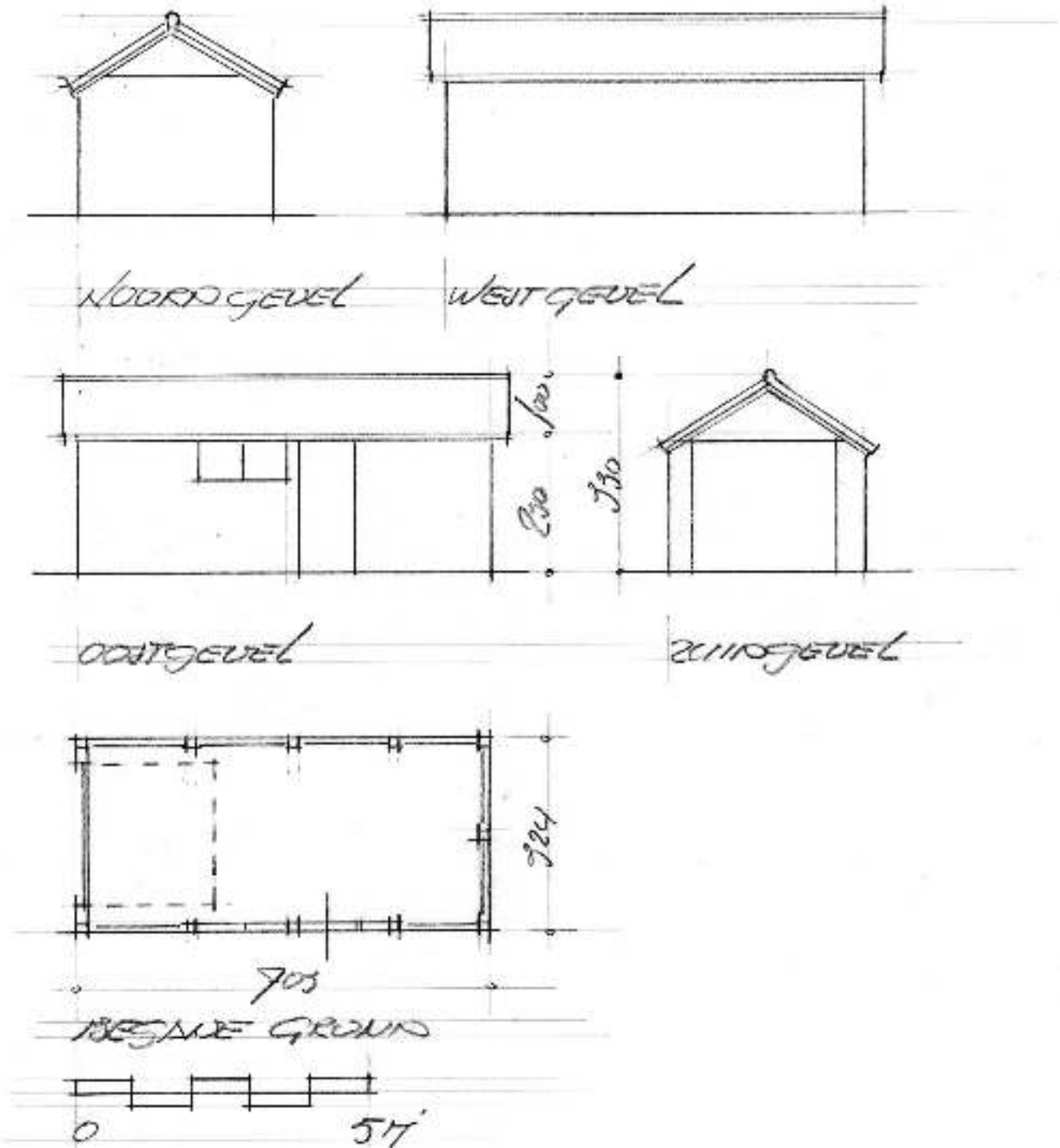
Westgevel



Interieur

TEKENINGBLAD **SCHUURTJE NR 34: HILLEGOM, NIEUWEG**

Plaats:	Hillegom	Schaal:	1 : 100
Straat:	Nieuwegeweg	Datum:	21 februari 2017
Huisnummer:	westelijk spoorweg t.o.154	Tekenaar:	J.W. van Rooden
GPS-coördinaten:	N 52° 18' 51.74" E 04° 34' 39.65"		
Code CH Atlas:	LS34-HillNieuw-*154		



INVENTARISATIE EN WAARDEBEPALING LANDSCHUURTJES
SCHUURTJE NR 35: HILLEGOM, 3^E LOOSTERWEG

Plaats: Hillegom Datum: 21 februari 2017
Straat: 3^e Loosterweg Inventarisatie: J. Warmenhoven en J.W. van Rooden
Huisnummer: bij nr. 51 - oostelijk spoorweg
GPS-coördinaten: N 52° 17' 42.09"
E 04° 33' 33.82"
Code CH Atlas: LS35-Hill3eLoos-*051

Bouwjaar geschat 1955

Eigenaar Onbekend

Oorspr. functie Veldschuur met schaft- en opslagruimte

Kenmerken

Dak en dakafwerking: lessenaarsdak gedekt met bitumineuze dakbedekking: Ruberoid.
Wanden: Vermoedelijk houten stijl- en regelwerk met een latere beschieting van multiplex platen, die mogelijk over de oorspronkelijke is aangebracht. De wanden staan op een voet van witte kalkzandsteen. In de zuidgevel is een schoorsteen opgenomen van eveneens witte kalkzandsteen en in de noordgevel de houten deuren en raam.
Deuren en ramen: een schuifdeur, een loopdeur en een raam.
Afmetingen: lengte x breedte x goothoogte x nokhoogte = 7,95 x 3,70 x 2,80 x 2,00 m.
Toestand: goede staat.
Ligging: schuurtje ligt midden in het bollenveld aan een greppel op ca. 110 m van de spoorweg en op 350 m (over het bollenland) van de openbare weg, een toeristische route.

Cultuurhistorische waarde

- Gaafheid (Hoog / Gemiddeld / Laag) Hoog ?
- Zeldzaamheid (Hoog / Gemiddeld / Laag) Gemiddeld
- Architectonische representativiteit (Hoog / Gemiddeld / Laag) Laag
- Cultuurhistorische representativiteit (Hoog / Gemiddeld / Laag) Gemiddeld
- Samenhangendheid (Hoog / Gemiddeld / Laag) Gemiddeld
- Beleving (Hoog / Gemiddeld / Laag) Hoog

Waardering: (Zeer waardevol / Waardevol / Geen grote waarde) **Waardevol**

Herbestemming

- Bereikbaarheid vanuit openbaar gebied: (Goed / Matig / Slecht) Slecht
- Ligging aan de toeristische route: (Goed / Matig / Slecht): Goed
- Technische toestand: (Goed / Matig / Slecht) Goed

Oordeel geschiktheid herbestemming: (Goed / Matig / Slecht) **Matig**

Opmerking: Schuurtje is nog in gebruik.

**CultuurHistorisch Genootschap Duin- en Bollenstreek
Werkgroep Behoud en Herbesteding Bollenerfgoed**

FOTBLAD SCHUURTJE NR 35: HILLEGOM, 3^E LOOSTERWEG

Plaats: Hillegom Datum: 21 februari 2017
Straat: 3^e Loosterweg Fotograaf: J.W. van Rooden
Huisnummer: bij nr. 51 - oostelijk spoorweg
GPS-coördinaten: N 52° 17' 42.09"
E 04° 33' 33.82"
Code CH Atlas: LS35-Hill3eLoos-*051



Oost- en noordgevel



Detail noordgevel



Zuidgevel

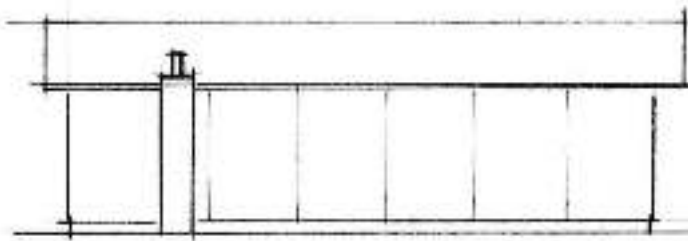


Westgevel

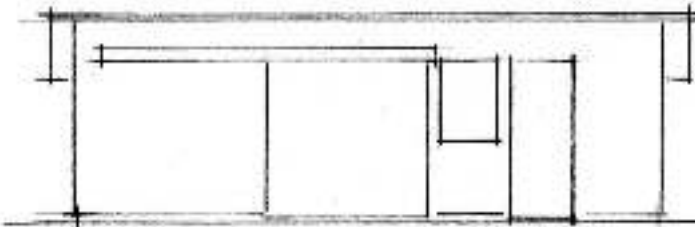
TEKENINGBLAD **SCHUURTJE NR 35: HILLEGOM, 3^E LOOSTERWEG**

Plaats: Hillegom
Straat: 3^e Loosterweg
Huisnummer: bij nr. 51 - oostelijk spoorweg
GPS-coördinaten: N 52° 17' 42.09"
E 04° 33' 33.82"
Code CH Atlas: LS35-Hill3eLoos-*051

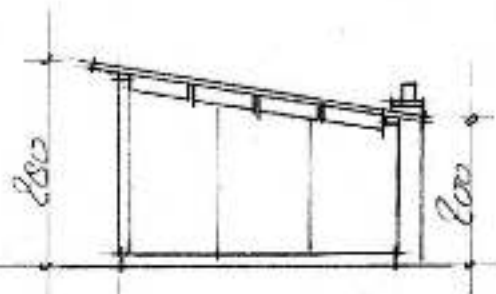
Schaal: 1 : 100
Datum: 21 februari 2017
Tekenaar: J.W. van Rooden



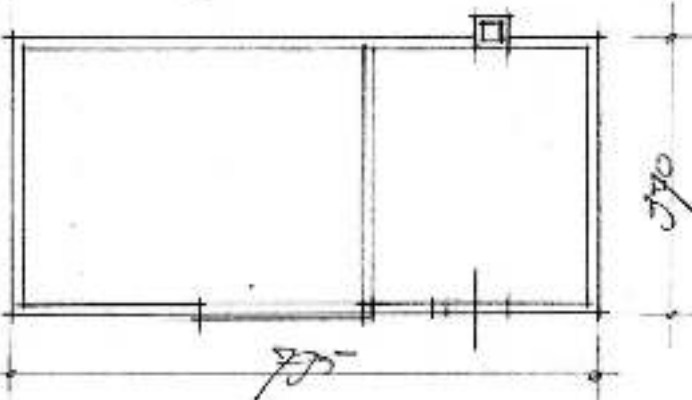
ZUIDGEVEL



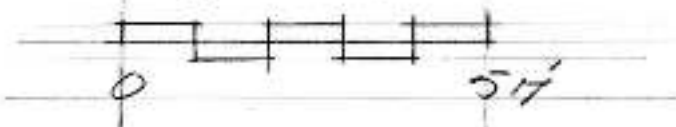
NOORDGEVEL



WESTGEVEL



BEGANDE GROND



INVENTARISATIE EN WAARDEBEPALING LANDSCHUURTJES
SCHUURTJE NR 36: NOORDWIJKERHOUT, WESTEINDE

Plaats: Noordwijkerhout Datum: 21 februari 2017
Straat: Westeinde Inventarisatie: J. Warmenhoven en J.W. van Rooden
Huisnummer: tegenover nr. 46
GPS-coördinaten: N 52° 15' 10.83"
E 04° 28' 30.58"
Code CH Atlas: LS36-NrdhtWest-*046

Bouwjaar geschat 1975

Eigenaar Onbekend

Oorspr. functie Veldschuur met schaft- en opslagruimte

Kenmerken

Dak en dakafwerking: zadeldak gedekt met bitumineuze dakbedekking: Ruberoid, voorzien van leislag.

Wanden: prefab betonnen planken met lichtrode baksteenreliëf en ramen tussen staanders, geplaatst op een betonplaat. De houten topgevels hebben een verticale beschiëting van vellingdelen. Reclamedoek, gespannen op een metalen frame, is op de zuidoost- en zuidwestgevel aangebracht.

Deuren en ramen: een houten deur en twee prefab betonnen ramen.

Afmetingen: lengte x breedte x goothoogte x nokhoogte = 7,08 x 3,20 x 2,00 x 2,70 m.

Toestand: goede staat.

Ligging: schuurtje ligt midden in het bollenveld, onderdeel van een toplocatie, direct grenzend aan een sloot op ca. 170 m van de openbare weg, een toeristische route.

Cultuurhistorische waarde

- Gaafheid (Hoog / Gemiddeld / Laag) Hoog
- Zeldzaamheid (Hoog / Gemiddeld / Laag) Laag
- Architectonische representativiteit (Hoog / Gemiddeld / Laag) Laag
- Cultuurhistorische representativiteit (Hoog / Gemiddeld / Laag) Laag
- Samenhangendheid (Hoog / Gemiddeld / Laag) Gemiddeld
- Beleving (Hoog / Gemiddeld / Laag) Gemiddeld

Waardering: (Zeer waardevol / Waardevol / Geen grote waarde)

Geen grote waarde

Herbestemming

- Bereikbaarheid vanuit openbaar gebied: (Goed / Matig / Slecht) Goed
- Ligging aan de toeristische route: (Goed / Matig / Slecht): Goed
- Technische toestand: (Goed / Matig / Slecht) Goed

Oordeel geschiktheid herbestemming: (Goed / Matig / Slecht) **Goed**

Opmerking: schuurtje zeer goed bereikbaar via de toeristische vaarroute.

CultuurHistorisch Genootschap Duin- en Bollenstreek
Werkgroep Behoud en Herbesteding Bollenerfgoed

FOTOBLAD **SCHUURTJE NR 36: NOORDWIJKERHOUT, WESTEINDE**

Plaats: Noordwijkerhout
Straat: Westeinde
Huisnummer: tegenover nr. 46
GPS-coördinaten: N 52° 15' 10.83"
E 04° 28' 30.58"
Code CH Atlas: LS36-NrdhtWest-*046

Datum: 21 februari 2017
Fotograaf: M. Bultink en J.W. van Rooden



Situatie (M.B.)



Zuidoostgevel



Zuidwestgevel



Noordwestgevel

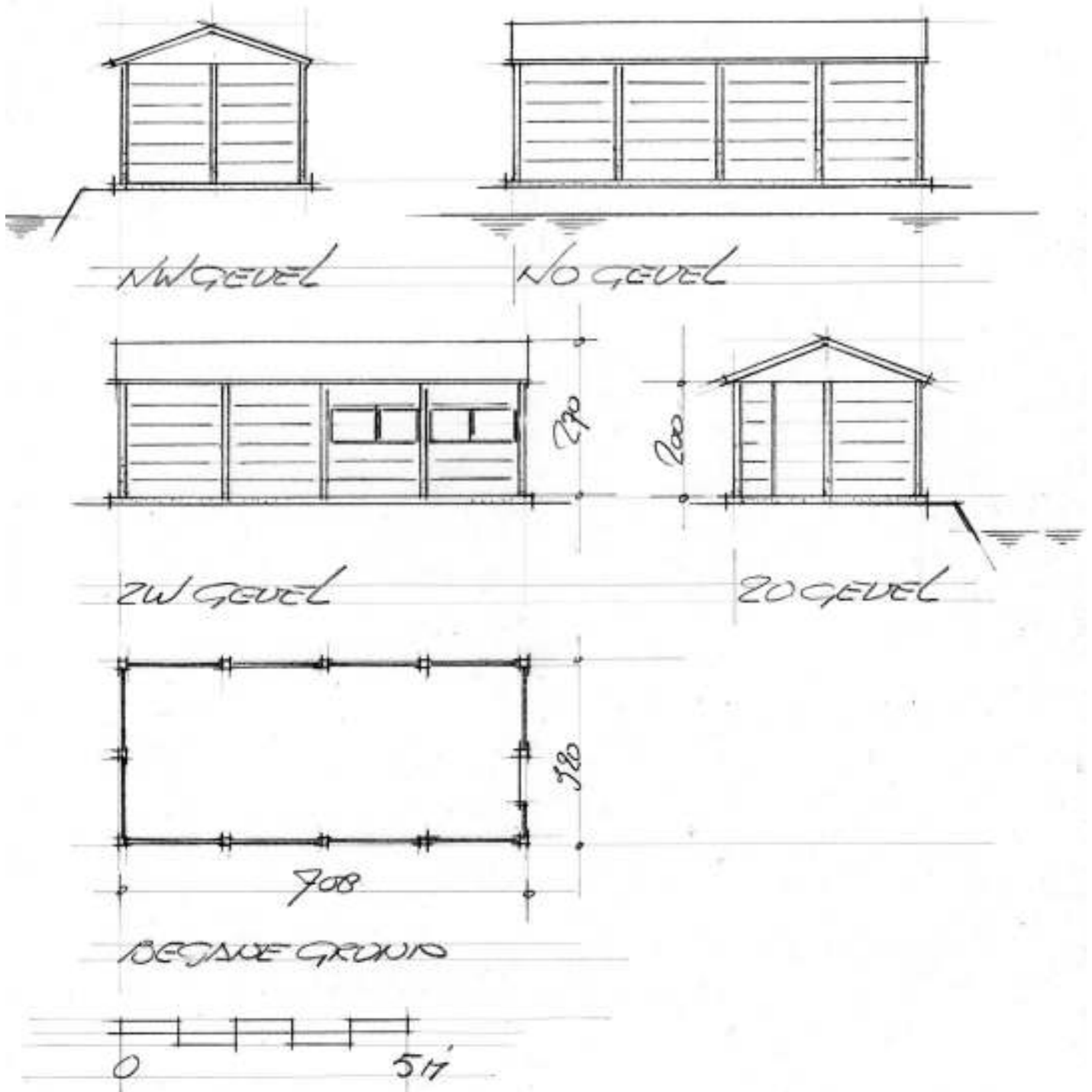


Noordoostgevel

TEKENINGBLAD **SCHUURTJE NR 36: NOORDWIJKERHOUT, WESTEINDE**

Plaats: Noordwijkerhout
Straat: Westeinde
Huisnummer: tegenover nr. 46
GPS-coördinaten: N 52° 15' 10.83"
E 04° 28' 30.58"
Code CH Atlas: LS36-NrdhtWest-*046

Schaal: 1 : 100
Datum: 21 februari 2017
Tekenaar: J.W. van Rooden



INVENTARISATIE EN WAARDEBEPALING LANDSCHUURTJES
SCHUURTJE NR 37: HILLEGOM, NOORDERLAAN

Plaats: Hillegom Datum: 21 februari 2017
Straat: Noorderlaan Inventarisatie: J. Warmenhoven en J.W. van Rooden
Huisnummer: achter nr. 13
GPS-coördinaten: N 52° 18' 24.00"
E 04° 34' 46.60"
Code CH Atlas: LS37-HillNoor-*013

Bouwjaar geschat 1930

Eigenaar Onbekend

Oorspr. functie Veldschuur met schaftruimte en plee

Kenmerken

Dak en dakafwerking: zadeldak gedekt met asbestcement golfplaten.
Wanden: halfsteens metselwerk van vaal rode baksteen met horizontale rollaag ter hoogte van plint. In de gevels zijn vier houten raamkozijnen opgenomen en een deurkozijn (toegang plee). Zeer waarschijnlijk bevindt een tweede deurkozijn (toegang schuur) in de westgevel.
Deuren en ramen: twee deuren en vier ramen.
Afmetingen: lengte x breedte x goothoogte x nokhoogte = ca. 4,40 x 2,60 x 2,20 x 3,45 m.
Toestand: matige staat.
Ligging: schuurtje grenst direct aan een sloot en biedt aan deze zijde nog uitzicht op twee bollenvelden. Aan de overige drie zijden is het ingebouwd door bedrijfsgebouwen, deel uitmakend van het industrieterrein aan de Noorderlaan. Om die reden is het moeilijk bereikbaar, ook al ligt het maar op 50 m van de openbare maar doodlopende weg.

N.B. Het schuurtje was niet bereikbaar vanwege een hek. De waarnemingen waren daardoor beperkt en het opmeten zelfs onmogelijk. Om die reden is de maatvoering gebaseerd op een geschatte lagen- en koppenmaat van het metselwerk.

Cultuurhistorische waarde

- Gaafheid (Hoog / Gemiddeld / Laag) Hoog
- Zeldzaamheid (Hoog / Gemiddeld / Laag) Hoog
- Architectonische representativiteit (Hoog / Gemiddeld / Laag) Laag
- Cultuurhistorische representativiteit (Hoog / Gemiddeld / Laag) Gemiddeld
- Samenhangendheid (Hoog / Gemiddeld / Laag) Laag
- Beleving (Hoog / Gemiddeld / Laag) Laag

Waardering: (Zeer waardevol / Waardevol / Geen grote waarde) **Waardevol**

Herbestemming

- Bereikbaarheid vanuit openbaar gebied: (Goed / Matig / Slecht) Slecht
- Ligging aan de toeristische route: (Goed / Matig / Slecht): Slecht
- Technische toestand: (Goed / Matig / Slecht) Matig

Oordeel geschiktheid herbestemming: (Goed / Matig / Slecht) **Slecht**

FOTOBLAG SCHUURTJE NR 37: HILLEGOM, NOORDERLAAN

Plaats: Hillegom
Straat: Noorderlaan
Huisnummer: achter nr. 13
GPS-coördinaten: N 52° 18' 24.00"
E 04° 34' 46.60"
Code CH Atlas: LS37-HillNoor-*013

Datum: 21 februari 2017
Fotograaf: J.W. van Rooden



Oostgevel



Detail oostgevel



Zuidgevel

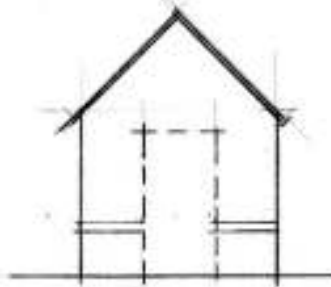


Detail noordgevel

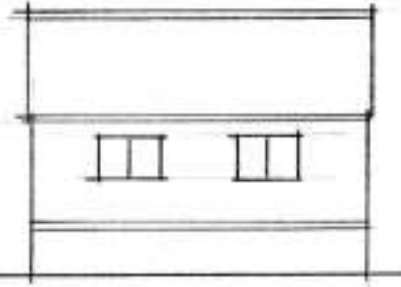
TEKENINGBLAD **SCHUURTJE NR 37: HILLEGOM, NOORDERLAAN**

Plaats: Hillegom
Straat: Noorderlaan
Huisnummer: achter nr. 13
GPS-coördinaten: N 52° 18' 24.00"
E 04° 34' 46.60"
Code CH Atlas: LS37-HillNoor-*013

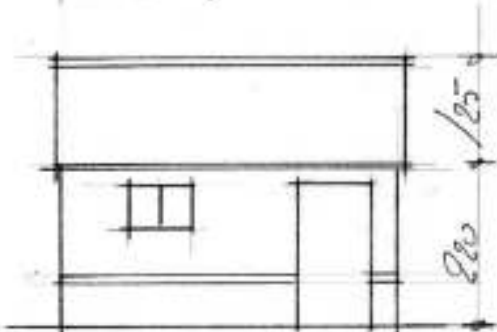
Schaal: 1 : 100
Datum: 21 februari 2017
Tekenaar: J.W. van Rooden



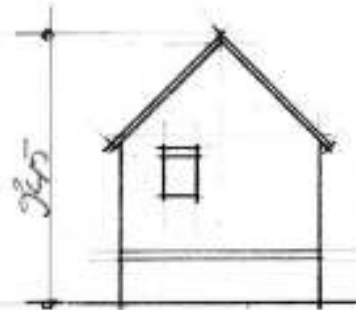
WESTGEVEL



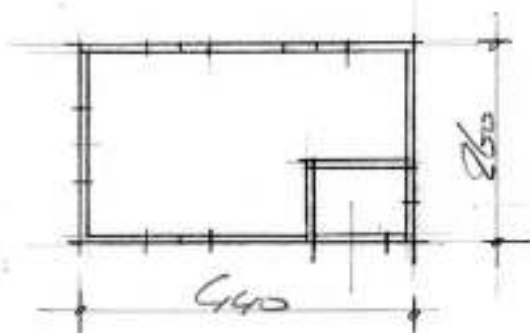
NOORDEGEVEL



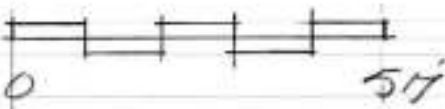
ZUIDGEVEL



OOSTGEVEL



BEZIJDE GROND



INVENTARISATIE EN WAARDEBEPALING LANDSCHUURTJES
SCHUURTJE NR 38: NOORDWIJKERHOUT, LEIDSEVAART (BULK)

Plaats: Noordwijkerhout Datum: 16 juli 2019
Straat: Leidsevaart Inventarisatie: P. Goemans en J.W. van Rooden
Huisnummer: Bij 100
GPS-coördinaten: N 52° 15' 36"
E 04° 30' 53"
Code CH Atlas: LS38-NrdhtLeid-*100

Bouwjaar geschat 1966 op deze locatie herbouwd. Schuurtje zou van elders afkomstig zijn.

Eigenaar Joop Heemskerk / Bulk

Oorspr. functie Veldschuur met schaft- en opslagruimte.

Kenmerken

Dak en dakafwerking: zadeldak gedekt met asbestcement golfplaten over de oorspronkelijke - nog aanwezige - dakbedekking van dakleer.
Wanden: houten stijl- en regelwerk met een verticale beschieting van houten delen aan de buitenzijde (plaatselijk nog zichtbaar) en aan de binnenzijde van triplexplaten. De gevels zijn later voorzien van polyester gevelplaten met damwandprofiel.
Deuren en ramen: twee deuren en drie ramen van hout. In de niet zichtbare zuidwestgevel is een deur- en een raamkozijn opgenomen. Vermoedelijk is het deurkozijn oorspronkelijk.
Afmetingen: lengte x breedte x goothoogte x nokhoogte = 5,60 x 3,61 x 2,30 x 3,20 m.
Toestand: schuurtje verkeert in redelijke staat. De grootte biedt goede mogelijkheden tot herbestemming.
Ligging: schuurtje ligt in het bollenveld op ca. 260 m van de openbare weg, een toeristische route. Parallel aan de noordoostgevel ligt op ca. 6 m afstand een ca. 2,5 m brede sloot.

Cultuurhistorische waarde

- Gaafheid (Hoog / Gemiddeld / Laag) Gemiddeld
- Zeldzaamheid (Hoog / Gemiddeld / Laag) Hoog
- Architectonische representativiteit (Hoog / Gemiddeld / Laag) Gemiddeld
- Cultuurhistorische representativiteit (Hoog / Gemiddeld / Laag) Hoog
- Samenhangendheid (Hoog / Gemiddeld / Laag) Gemiddeld
- Beleving (Hoog / Gemiddeld / Laag) Gemiddeld

Waardering: (Zeer waardevol / Waardevol / Geen grote waarde) **Waardevol**

Herbestemming

- Bereikbaarheid vanuit openbaar gebied: (Goed / Matig / Slecht) Goed
- Ligging aan de toeristische route: (Goed / Matig / Slecht): Goed
- Technische toestand: (Goed / Matig / Slecht) Matig

Oordeel geschiktheid herbestemming: (Goed / Matig / Slecht) **Goed**

FOTOBLAG **SCHUURTJE NR 38: NOORDWIJKERHOUT, LEIDSEVAART (BULK)**

Plaats: Noordwijkerhout
Straat: Leidsevaart
Huisnummer: Bij 100
GPS-coördinaten: N 52° 15' 36"
E 04° 30' 53"
Code CH Atlas: LS38-NrdhtLeid-*100

Datum: 16 juli 2019
Fotograaf: J.W. van Rooden



Zuidoostgevel



Noordoostgevel



Noordwestgevel

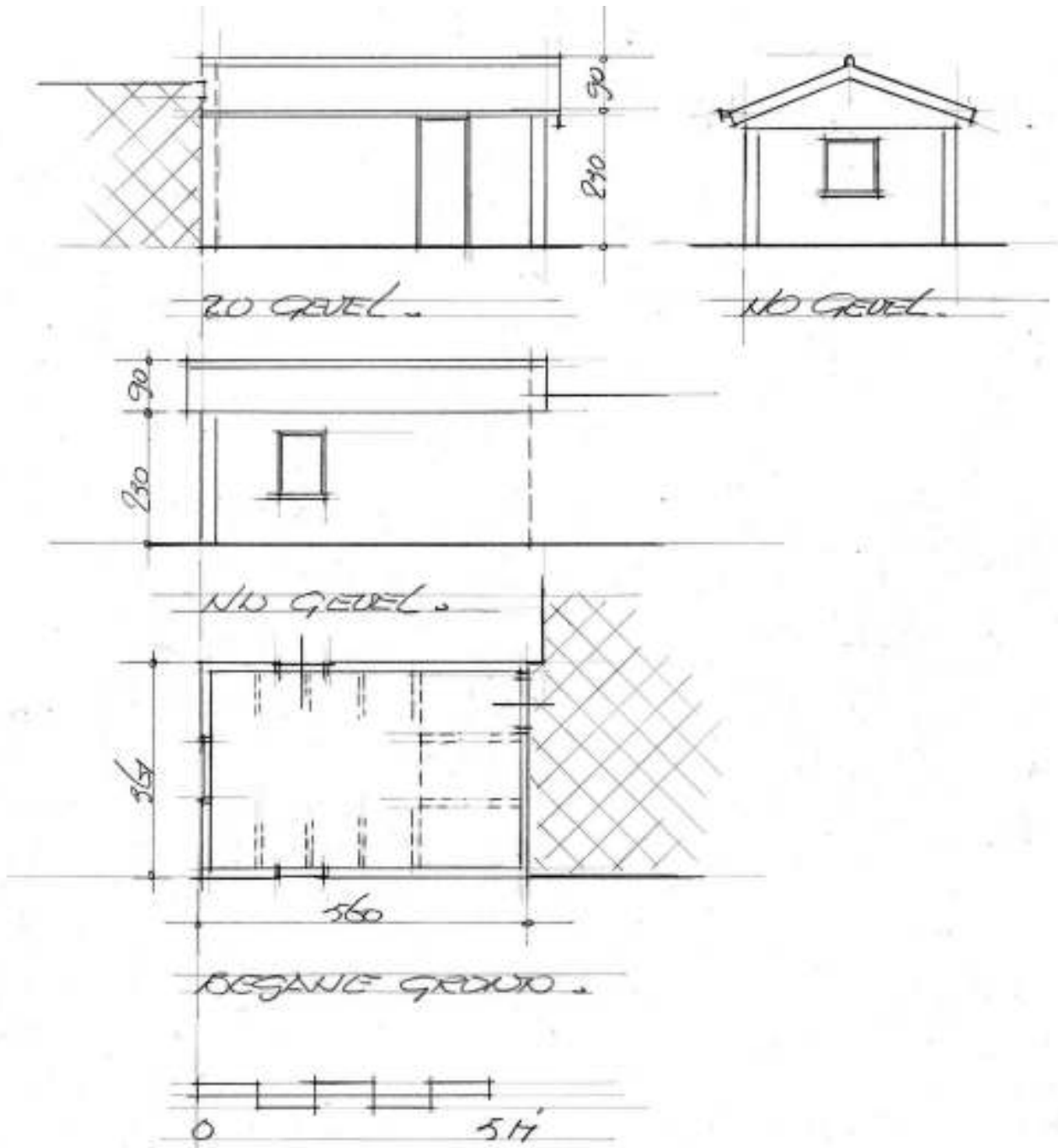


Detail interieur

TEKENINGBLAD **SCHUURTJE NR 38: NOORDWIJKERHOUT, LEIDSEVAART (BULK)**

Plaats: Noordwijkerhout
Straat: Leidsevaart
Huisnummer: Bij 100
GPS-coördinaten: N 52° 15' 36"
E 04° 30' 53"
Code CH Atlas: LS38-NrdhtLeid-*100

Schaal: 1 : 100
Datum: 16 juli 2019
Tekenaar: J.W. van Rooden



INVENTARISATIE EN WAARDEBEPALING LANDSCHUURTJES
SCHUURTJE NR 39: NOORDWIJKERHOUT, DUINSCHOOTEN T.O. 26

Plaats: Noordwijkerhout Datum: 16 juli 2019
Straat: Duinschooten Inventarisatie: P. Goemans en J.W. van Rooden
Huisnummer: T.o. 26
GPS-coördinaten: N 52° 17' 14"
E 04° 30' 28"
Code CH Atlas: LS39-NrdhtDuin-*26

Bouwjaar geschat 1975

Eigenaar Onbekend

Oorspr. functie Veldschuur met schaft- en opslagruimte.

Kenmerken

Dak en dakafwerking: zadeldak gedekt met asbestcement golfplaten en nokelement.
Wanden: Betonplanken en betonramen tussen betonstaanders. Top noordwestgevel heeft een verticale beschieting van houten delen, die van de noordwestgevel is van beton.
Deuren en ramen: twee houten deuren: een loopdeur en een deurstel.
Afmetingen: lengte x breedte x goothoogte x nokhoogte = 6,32 x 3,20 x 1,90 x 2,70 m.
Toestand: schuurtje verkeert in goede staat, maar is wel verzakt. De grootte biedt goede mogelijkheden tot herbestemming.
Ligging: schuurtje ligt aan de rand van het bollenveld aan de openbare weg, een toeristische route. Parallel aan de zuidoostgevel (Duinschooten) ligt op ca. 0,5 m afstand een 2,5 m brede sloot en aan de zuidwestgevel op ca. 0,5 m afstand een ca. 1 m brede sloot.

Cultuurhistorische waarde

- Gaafheid (Hoog / Gemiddeld / Laag) Hoog
- Zeldzaamheid (Hoog / Gemiddeld / Laag) Gemiddeld
- Architectonische representativiteit (Hoog / Gemiddeld / Laag) Laag
- Cultuurhistorische representativiteit (Hoog / Gemiddeld / Laag) Gemiddeld
- Samenhangendheid (Hoog / Gemiddeld / Laag) Gemiddeld
- Beleving (Hoog / Gemiddeld / Laag) Gemiddeld

Waardering: (Zeer waardevol / Waardevol / Geen grote waarde) **Waardevol**

Herbestemming

- Bereikbaarheid vanuit openbaar gebied: (Goed / Matig / Slecht) Goed
- Ligging aan de toeristische route: (Goed / Matig / Slecht): Goed
- Technische toestand: (Goed / Matig / Slecht) Matig

Oordeel geschiktheid herbestemming: (Goed / Matig / Slecht) **Goed**

FOTBLAD **SCHUURTJE NR 39: NOORDWIJKERHOUT, DUINSCHOOTEN T.O. 26**

Plaats:	Noordwijkerhout	Datum:	16 juli 2019
Straat:	Duinschooten	Fotograaf:	J.W. van Rooden
Huisnummer:	T.o. 26		
GPS-coördinaten:	N 52° 17' 14"		
	E 04° 30' 28"		
Code CH Atlas:	LS39-NrdhtDuin-*26		



Noordoostgevel



Noordwestgevel



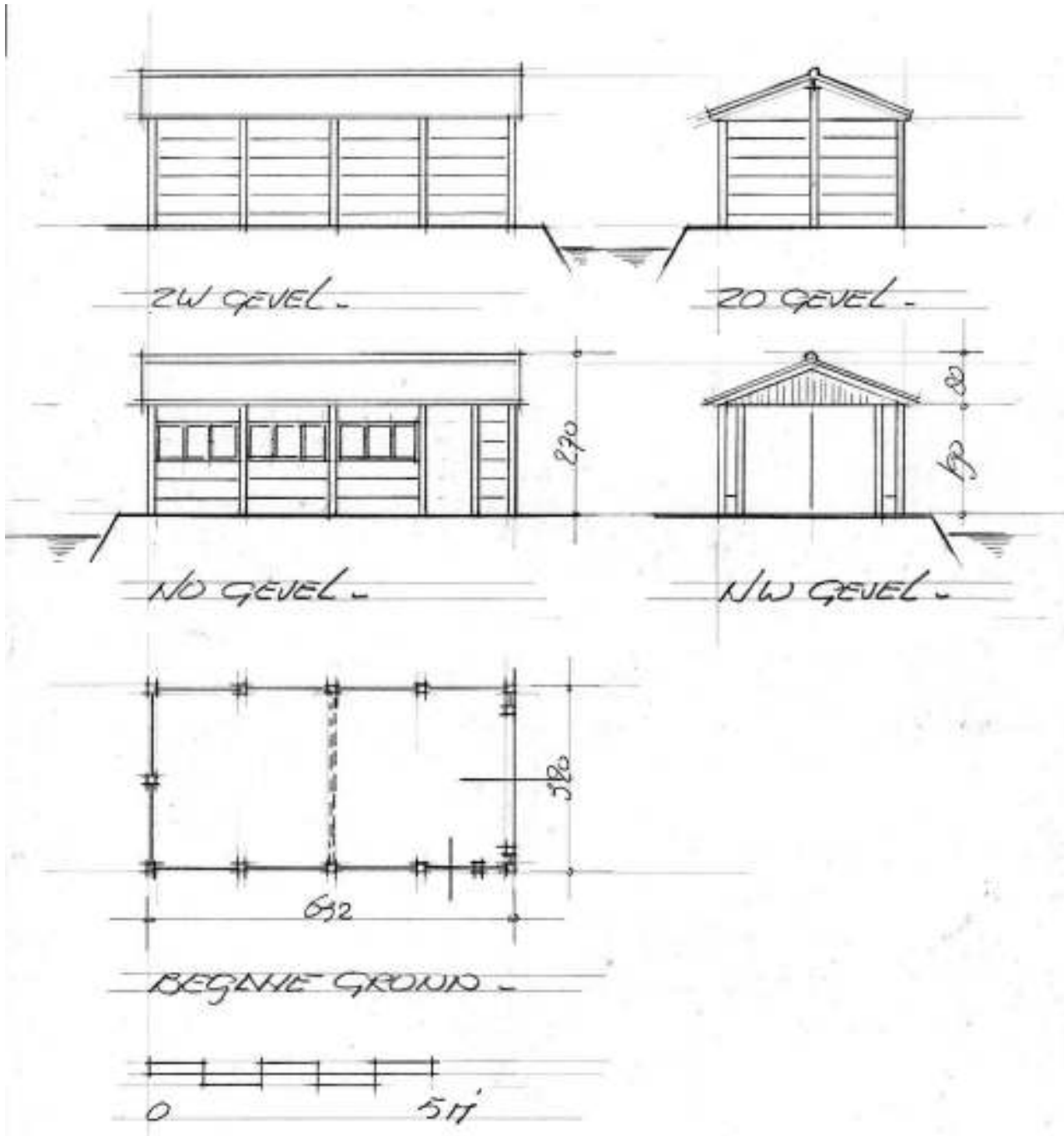
Zuidwestgevel en Zuidoostgevel



Detail kapconstructie

TEKENINGBLAD **SCHUURTJE NR 39: NOORDWIJKERHOUT, DUINSCHOOTEN T.O. 26**

Plaats: Noordwijkerhout Datum: 16 juli 2019
Straat: Duinschooten Tekenaar: J.W. van Rooden
Huisnummer: T.o. 26
GPS-coördinaten: N 52° 17' 14"
E 04° 30' 28"
Code CH Atlas: LS39-NrdhtDuin-*26



INVENTARISATIE EN WAARDEBEPALING LANDSCHUURTJES
SCHUURTJE NR 40: NOORDWIJK - VINKEVELD (LAND PENNINGS)

Plaats: Noordwijk Datum: 16 juli 2019
Straat: Vinkeveld Inventarisatie: P. Goemans en J.W. van Rooden
Huisnummer: -
GPS-coördinaten: N 52° 13' 29"
E 04° 25' 50"
Code CH Atlas: LS40-NrdwkVink

Bouwjaar geschat 1960

Eigenaar Pennings?

Oorspr. functie Veldschuur met schaft- en opslagruimte en een voormalig toilet als pompruimte.

Kenmerken

Dak en dakafwerking: zadeldak gedekt met metalen dakplaten met damwandprofiel.
Wanden: metselwerk uitgevoerd als spouwmuur. Buitenspouwblad van rode baksteen van Waalformaat uitgevoerd in halfsteensverband. Metselwerk binnenspouwblad is gepleisterd. Toegepaste metselsteen is onbekend. Tegen de zuidwestgevel bevindt zich een oorspronkelijke pompput. En gelet op de bouwsporen bevond zich over de volle breedte van de zuidoostgevel een porriehoop.
Deuren en ramen: één houten deurkozijn en drie houten raamkozijnen, die alle zijn afgetimmerd met multiplexplaat.
Afmetingen: lengte x breedte x goothoogte x nokhoogte = 5,00 x 4,00 x 2,70 x 3,70 m.
Toestand: schuurtje verkeert in goede staat. De grootte biedt goede mogelijkheden tot herbestemming. Het voormalige toilet is in gebruik als pompruimte.
Ligging: schuurtje ligt midden in het bollenveld op ca. 155 m van Het Laantje, een wandelroute.

Cultuurhistorische waarde

- Gaafheid (Hoog / Gemiddeld / Laag) Hoog
- Zeldzaamheid (Hoog / Gemiddeld / Laag) Gemiddeld
- Architectonische representativiteit (Hoog / Gemiddeld / Laag) Laag
- Cultuurhistorische representativiteit (Hoog / Gemiddeld / Laag) Gemiddeld
- Samenhangendheid (Hoog / Gemiddeld / Laag) Gemiddeld
- Beleving (Hoog / Gemiddeld / Laag) Gemiddeld

Waardering: (Zeer waardevol / Waardevol / Geen grote waarde) **Waardevol**

Herbestemming

- Bereikbaarheid vanuit openbaar gebied: (Goed / Matig / Slecht) Goed
- Ligging aan de toeristische route: (Goed / Matig / Slecht): Goed
- Technische toestand: (Goed / Matig / Slecht) Goed

Oordeel geschiktheid herbestemming: (Goed / Matig / Slecht) **Goed**

FOTOBLAG **SCHUURTJE NR 40: NOORDWIJK - VINKEVELD (LAND PENNING)**

Plaats:	Noordwijk	Datum:	16 juli 2019
Straat:	Vinkeveld	Fotograaf:	J.W. van Rooden
Huisnummer:	-		
GPS-coördinaten:	N 52° 13' 29" E 04° 25' 50"		
Code CH Atlas:	LS40-NrdwkVink		



Noordoostgevel en noordwestgevel



Zuidwestgevel



Zuidwestgevel en Zuidoostgevel

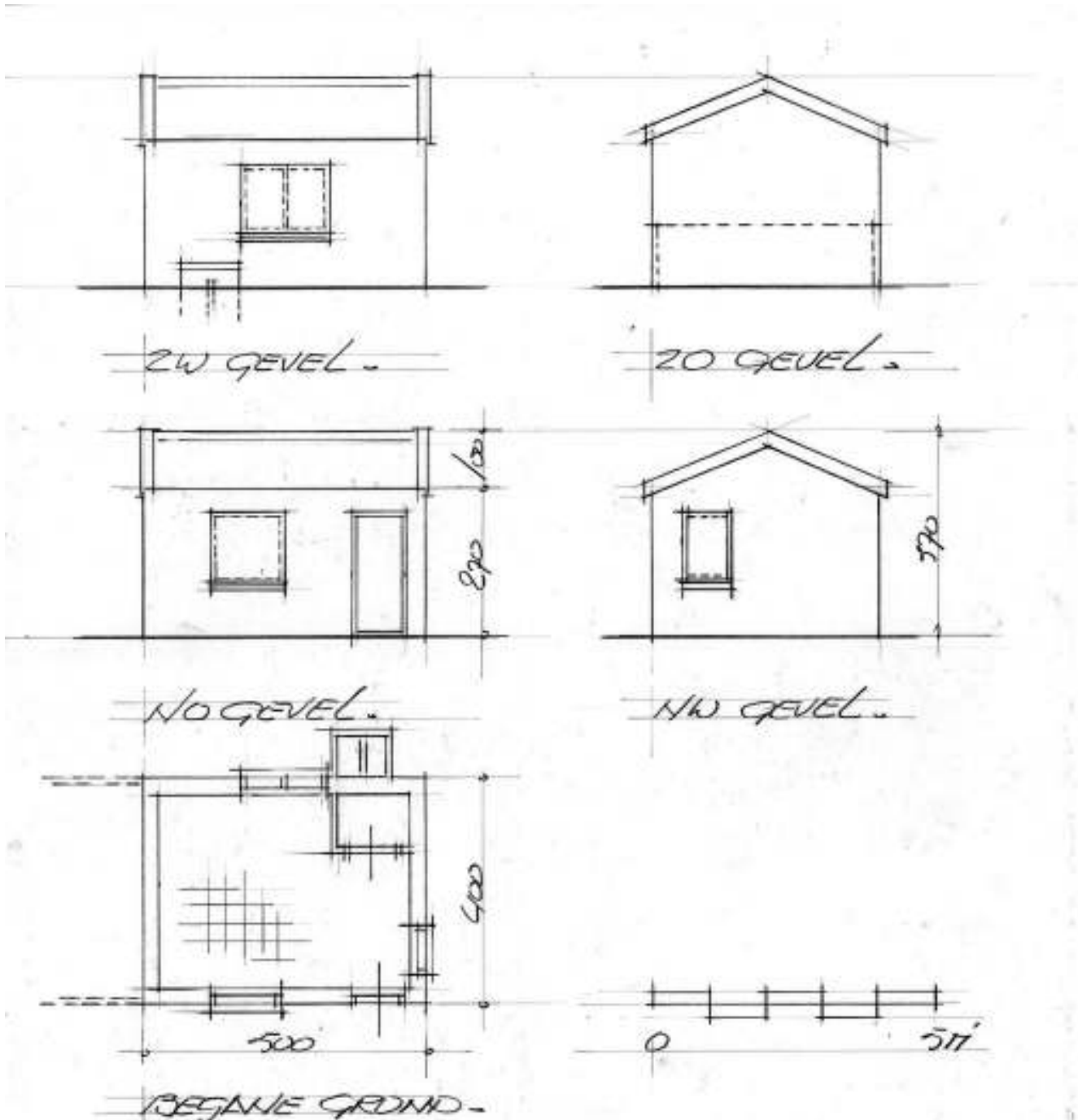


Detail voormalig toilet

TEKENINGBLAD **SCHUURTJE NR 40: NOORDWIJK - VINKEVELD (LAND PENNING)**

Plaats: Noordwijk
Straat: Vinkeveld
Huisnummer: -
GPS-coördinaten: N 52° 13' 29"
E 04° 25' 50"
Code CH Atlas: LS40-NrdwkVink

Datum: 16 juli 2019
Tekenaar: J.W. van Rooden



INVENTARISATIE EN WAARDEBEPALING LANDSCHUURTJES
SCHUURTJE NR 41: NOORDWIJK, HET LAANTJE

Plaats: Noordwijk Datum: 16 juli 2019
Straat: Het Laantje Inventarisatie: P. Goemans en J.W. van Rooden
Huisnummer: -
GPS-coördinaten: N 52° 13' 43.4"
E 04° 25' 41.6"
Code CH Atlas: LS41-NrdwkLaan

Bouwjaar geschat 1950

Eigenaar ?

Oorspr. functie Pompschuurtje

Kenmerken

Dak en dakafwerking: lessenaarsdak gedekt met een moderne zwarte golfplaat. Deze is met de daklijsten recentelijk vernieuwd..
Wanden: metselwerk uitgevoerd in halfsteens verband met witte kalkzandsteen in Waalformaat.
Deuren en ramen: één houten deurkozijn met multiplex deur in de zuidoostgevel..
Afmetingen: lengte x breedte x goothoogte x nokhoogte = 3,20 x 2,22 x 1,90 x 2,30 m.
Toestand: schuurtje verkeert in goede staat. De grootte biedt nauwelijks mogelijkheden tot herbestemming.
Ligging: schuurtje ligt aan de rand van het bollenveld en is door een greppel gescheiden van de openbare weg, een wandelroute.

Cultuurhistorische waarde

- Gaafheid (Hoog / Gemiddeld / Laag) Gemiddeld
- Zeldzaamheid (Hoog / Gemiddeld / Laag) Hoog
- Architectonische representativiteit (Hoog / Gemiddeld / Laag) Laag
- Cultuurhistorische representativiteit (Hoog / Gemiddeld / Laag) Gemiddeld
- Samenhangendheid (Hoog / Gemiddeld / Laag) Gemiddeld
- Beleving (Hoog / Gemiddeld / Laag) Gemiddeld

Waardering: (Zeer waardevol / Waardevol / Geen grote waarde) **Waardevol**

Herbestemming

- Bereikbaarheid vanuit openbaar gebied: (Goed / Matig / Slecht) Goed
- Ligging aan de toeristische route: (Goed / Matig / Slecht): Goed
- Technische toestand: (Goed / Matig / Slecht) Goed

Oordeel geschiktheid herbestemming: (Goed / Matig / Slecht) **Matig**

FOTOBLAG SCHUURTJE NR 41: NOORDWIJK, HET LAANTJE

Plaats:	Noordwijk	Datum:	16 juli 2019
Straat:	Het Laantje	Fotograaf:	J.W. van Rooden
Huisnummer:	-		
GPS-coördinaten:	N 52° 13' 43.4" E 04° 25' 41.6"		
Code CH Atlas:	LS41-NrdwkLaan		



Zuidoostgevel



Noordoostgevel



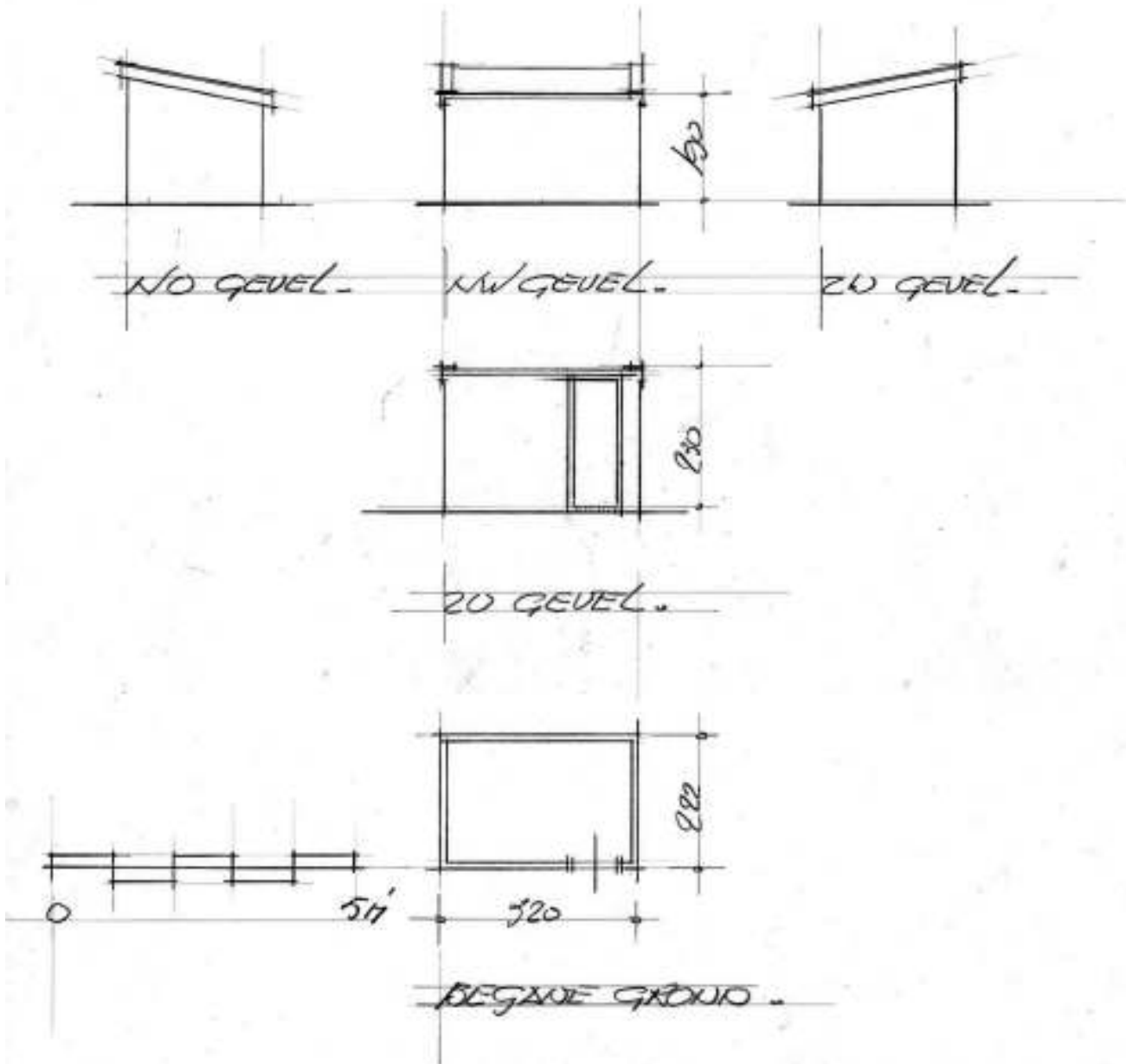
Noordwestgevel en Zuidwestgevel



Zuidwestgevel

TEKENINGBLAD **SCHUURTJE NR 41: NOORDWIJK, HET LAANTJE**

Plaats: Noordwijk Datum: 16 juli 2019
Straat: Het Laantje Tekenaar: J.W. van Rooden
Huisnummer: -
GPS-coördinaten: N 52° 13' 43.4"
E 04° 25' 41.6"
Code CH Atlas: LS41-NrdwkLaan



INVENTARISATIE EN WAARDEBEPALING LANDSCHUURTJES
SCHUURTJE NR 42: HIILEGOM, LEIDSESTRAAT 138

Plaats: Hillegom Datum: 16 juli 2019
Straat: Leidsestraat Inventarisatie: P. Goemans en J.W. van Rooden
Huisnummer: 138
GPS-coördinaten: N 52° 16' 59"
E 04° 34' 19,9"
Code CH Atlas: LS42-HillLeid-138

Bouwjaar geschat 1940

Eigenaar Van der Reep

Oorspr. functie Veldschuur met schaft- en opslagruimte

Kenmerken

Dak en dakafwerking: zadeldak gedekt met blauwe opnieuw verbeterde Hollandse pannen. Langs de topgevels houten boeiboorden en langs de langsggevels zinken mastgoten.
Wanden: metselwerk uitgevoerd in halfsteens verband met een rood bezande baksteen in Waalformaat. De zuidwestgevel is later voorzien van een metalen gevelplaat met damwandprofiel. In het metselwerk zijn ventilatieopeningen opgenomen.
Deuren en ramen: één houten deurkozijn met zijlicht en deur van multiplex en één raamkozijn met twee vaste ramen en een draairaam.
Afmetingen: lengte x breedte x goothoogte x nokhoogte = 5,60 x 2,72 x 2,20 x 3,45 m.
Toestand: schuurtje verkeert in goede staat. De grootte biedt mogelijkheden tot herbestemming.
Ligging: schuurtje ligt aan de toegangsweg tot het nabij gelegen bollenveld. Langs deze weg ligt op ca. 5 m afstand van de zuidwestgevel een ca. 10 m brede vaart. De toegangsweg sluit aan op de openbare weg, hemelsbreed op ca. 50 m gelegen van het schuurtje.

Cultuurhistorische waarde

- Gaafheid (Hoog / Gemiddeld / Laag) Hoog
- Zeldzaamheid (Hoog / Gemiddeld / Laag) Gemiddeld
- Architectonische representativiteit (Hoog / Gemiddeld / Laag) Laag
- Cultuurhistorische representativiteit (Hoog / Gemiddeld / Laag) Gemiddeld
- Samenhangendheid (Hoog / Gemiddeld / Laag) Gemiddeld
- Beleving (Hoog / Gemiddeld / Laag) Gemiddeld

Waardering: (Zeer waardevol / Waardevol / Geen grote waarde) **Waardevol**

Herbesteding

- Bereikbaarheid vanuit openbaar gebied: (Goed / Matig / Slecht) Goed
- Ligging aan de toeristische route: (Goed / Matig / Slecht): Goed
- Technische toestand: (Goed / Matig / Slecht) Goed

Oordeel geschiktheid herbesteding: (Goed / Matig / Slecht) **Goed**

FOTOBLAG **SCHUURTJE NR 42: HIILEGOM, LEIDSESTRAAT 138**

Plaats: Hillegom
Straat: Leidsestraat
Huisnummer: 138
GPS-coördinaten: N 52° 16' 59"
E 04° 34' 19,9"
Code CH Atlas: LS42-HillLeid-138

Datum: 16 juli 2019
Fotograaf: J.W. van Rooden



Zuidoostgevel



Noordoostgevel



Zuidoostgevel

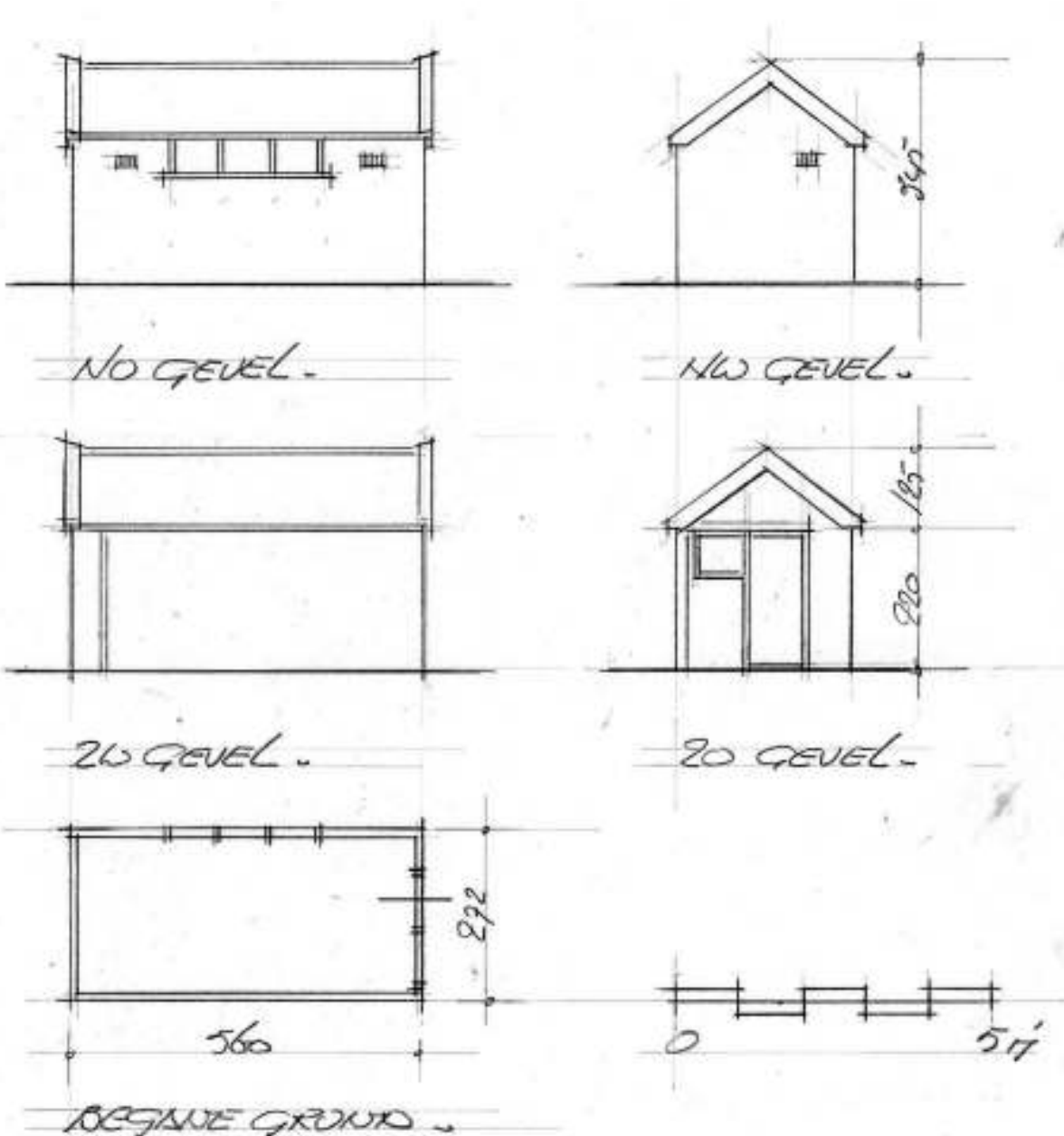


Zuidoostgevel en Zuidwestgevel

TEKENINGBLAD **SCHUURTJE NR 42: HIILEGOM, LEIDSESTRAAT 138**

Plaats: Hillegom
Straat: Leidsestraat
Huisnummer: 138
GPS-coördinaten: N 52° 16' 59"
E 04° 34' 19,9"
Code CH Atlas: LS42-HillLeid-138

Datum: 16 juli 2019
Tekenaar: J.W. van Rooden



INVENTARISATIE EN WAARDEBEPALING LANDSCHUURTJES
SCHUURTJE NR 43: WARMOND, OOSTEINDE

Plaats: Warmond Datum: 14 maart 2020
Straat: Oosteinde Inventarisatie: J.W. van Rooden
Huisnummer: tegenover nr. 20
GPS-coördinaten: N 52° 12' 28.7"
E 04° 30' 41.2"
Code CH Atlas: LS43-WarmOost-*020

Bouwjaar geschat 1920-1930

Eigenaar Van Noort?

Oorspr. functie Veldschuur met schaft en opslagruimte

Kenmerken

Dak en dakafwerking: lessenaardak met dakbeschot, deels nog gedekt met asbestcement golfplaten. Idem dak pomphok. Over het dakbeschot van de schuur is asfaltpapier aangebracht, vermoedelijk oorspronkelijk.

Wanden: metselwerk van de voeting is van steensdik kalkzandsteen. Rechtstreeks hierop staan de rondhouten stijlen, met ijzeren ankers aan de voeting verankerd. De gepotdekselde houten geveldelen ontbreken plaatselijk. Aan de binnenzijde zijn de wanden met hardboard beschoten en het plafond met zachtboard. De wanden van het pomphuis hebben dezelfde opbouw, maar zonder gemetselde voeting en binnenbeschiëting. Over de horizontale beschiëting van de oostgevel is later een verticale beschiëting aangebracht.

Vloer samengesteld van houten vloerdelen.

Deuren en ramen: de schuurdeur is later voorzien van multiplex. De opgeklampte deur van het pomphok heeft een verticale beschiëting. Alleen de westgevel (straatzijde) was voorzien van twee raamkozijnen. Deze zijn met multiplex dichtgezet.

Afmetingen: lengte x breedte x goothoogte x nokhoogte = 4,05 x 3,05 x 2,70 x 1,95 m van het pomphok = 2,00 x 1,40 x 1,65 x 1,55 m.

Toestand: schuurtje verkeert in slechte staat. De grootte biedt ruime mogelijkheden tot herbesteding.

Ligging: schuurtje ligt aan het bollenveld dat aan het Oosteinde grenst, gescheiden door een sloot en wandelpad.

Cultuurhistorische waarde

- Gaafheid (Hoog / Gemiddeld / Laag) Hoog
- Zeldzaamheid (Hoog / Gemiddeld / Laag) Hoog
- Architectonische representativiteit (Hoog / Gemiddeld / Laag) Laag
- Cultuurhistorische representativiteit (Hoog / Gemiddeld / Laag) Gemiddeld
- Samenhangendheid (Hoog / Gemiddeld / Laag) Gemiddeld
- Beleving (Hoog / Gemiddeld / Laag) Gemiddeld

Waardering: (Zeer waardevol / Waardevol / Geen grote waarde) **Waardevol**

Herbesteding

- Bereikbaarheid vanuit openbaar gebied: (Goed / Matig / Slecht) Goed
- Ligging aan de toeristische route: (Goed / Matig / Slecht): Goed
- Technische toestand: (Goed / Matig / Slecht) Slecht

Oordeel geschiktheid herbesteding: (Goed / Matig / Slecht) **Matig**

FOTOBLAD

SCHUURTJE NR 43: WARMOND, OOSTEINDE

Plaats:	Warmond	Datum:	14 maart 2020
Straat:	Oosteinde	Fotograaf:	J.W. van Rooden
Huisnummer:	tegenover nr. 20		
GPS-coördinaten:	N 52° 12' 28.7"		
	E 04° 30' 41.2"		
Code CH Atlas:	LS43-WarmOost-*020		



Noordgevel en Westgevel



Westgevel en Zuidgevel



Zuidgevel



Oostgevel en Noordgevelpomphok



Zuid en Oostgevel pomphok

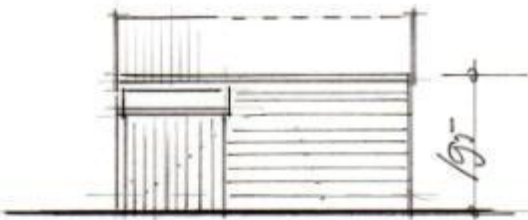


Zitbank binnen tegen oostgevel

TEKENINGBLAD **SCHUURTJE NR 43: WARMOND, OOSTEINDE**

Plaats: Warmond
Straat: Oosteinde
Huisnummer: tegenover nr. 20
GPS-coördinaten: N 52° 12' 28.7"
E 04° 30' 41.2"
Code CH Atlas: LS43-WarmOost-*020

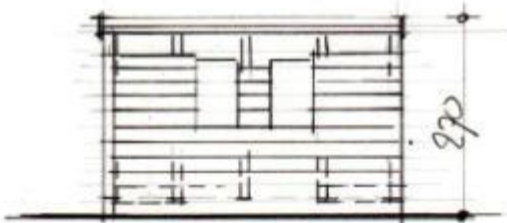
Datum: 14 maart 2020
Tekenaar: J.W. van Rooden



OOSTGEVEL



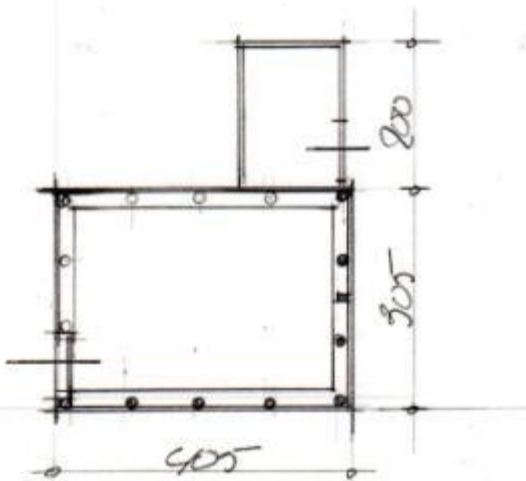
NOORDGEVEL



WESTGEVEL



ZUIDGEVEL



BEGANE GROND



Bijlage B: Lijst van landschuurtjes per gemeente

Hillegom

08	LS08-HillLeid-*278	Leidsestraat bij no. 278, Hillegom	
10	LS10-HillLoos-80A	3e Loosterweg 80A, Hillegom	gesloopt 2017
11	LS11-HillFred-*013	Frederikslaan, Hillegom	
12	LS12-HillNieu-*060	Nieuweweg t/o no. 60, Hillegom	
13	LS13-HillKenn-*041	Kennemerbeekweg t/o. no. 41, Hillegom	
14	LS14-HillPast-*122	Pastoorlaan, bij no. 122, Hillegom	gesloopt in 2019
15	LS15-HillStat-*099	Stationsweg bij no. 99, Hillegom	
16	LS16-HillVeen-*051	Veenenburgerlaan t/o no. 51, Hillegom	gesloopt 2019
33	LS33-HillHaar-110	Haarlemmerstraat 110, Hillegom	
34	LS34-HillNieuw-*154	Nieuweg t/o no. 154, Hillegom	
35	LS35-Hill3eLoos-*051	3e Loosterweg bij no. 51, Hillegom	
37	LS37-HillNoor-*013	Noorderlaan bij no. 13, Hillegom	
42	LS42-HillLeid-138	Leidsestraat 138, Hillegom	

Lisse

17	LS17-LissZwar-*030	Zwartelaan bij no. 30, Lisse	
28	LS28-LissAchtZ-*094	Achterweg Zuid bij no. 94, Lisse	
29	LS29-LissAchtZ-*056	Achterweg Zuid bij no. 56, Lisse	gesloopt 2017
30	LS30-LissAchtZ-*052	Achterweg Zuid bij no. 52, Lisse	gesloopt 2019
31	LS31-LissAchtZ-*35	Achterweg Zuid t/o no. 35, Lisse	
32	LS32-LissHeer-*359	Heereweg bij no. 359, Lisse	

Noordwijk

03	LS03-NrdwkHoge-000	Hogeweg, Noordwijk	
04	LS04-NrdwkLeew-*019	Leeweg bij no. 19, Noordwijk	
05	LS05-NrdhtLeew-*012	Leeweg bij nr. 12, Noordwijkerhout	
06	LS06-NrdhtOost-*023	Oosterduinen bij no. 23, Noordwijkerhout	gesloopt 2017
18	LS18-NrdhtBron-*031	Bronsgensterweg t/o no. 31, Noordwijkerhout	
19	LS19-NrdwkDuin-000	Duinweg bij volkstuincomplex, Noordwijk	
20	LS20-NrdwkDuin-*050	Duinweg bij no. 50, Noordwijk	
21	LS21-NrdwkDuin-*050	Duinweg bij no. 50, Noordwijk	
22	LS22-NrdwkDuin-*070	Duinweg bij no. 70, Noordwijk	
23	LS23-NrdhtZilk-*088	Zilkerbinnenweg bij no. 80, De Zilk	
36	LS36-NrdhtWest-*046	Westeinde t/o no. 46, Noordwijkerhout	
38	LS38-NrdhtLeid-*100	Leidsevaart bij no. 100, Noordwijkerhout	
39	LS39-NrdtDuin-*026	Duinschooten t/o. no. 26, Noordwijkerhout	
40	LS40-NrdwkVink-xxx	Vinkenveld, land Pennings, Noordwijk	
41	LS41-NrdwkLaan-xxx	Het Laantje, Noordwijk	

Teylingen

01	LS01-VoorRijns-*025	Rijnsburgerweg t/o 25, Voorhout	
02	LS02-VoorPrin-*02E	Prinsenweg t/o no. 2 ^E , Voorhout	gesloopt 2019
24	LS24-VoorEike-*008	Eikenhorstlaan bij no. 8, Voorhout	
25	LS25-VoorBerch-*039	VdBerchvHeemstedeweg no. 39, Voorhout	gesloopt 2019
26	LS26-VoorBors-*02C	Frank van Borselenlaan bij 2C, Voorhout	
27	LS27-VoorSpee-*002	Johan Speelmanweg t/o no. 2, Voorhout	
43	LS43-Warm-Oost-*020	Oosteinde t/o no. 20, Warmond	

Bloemendaal

07	LS07-VogeDood-*017	2 ^e Doodweg bij no. 17, Vogelenzang	
09	LS09-VogeDood-*385	2 ^e Doodweg bij no. 385, Vogelenzang	gesloopt 2019


Katwijk: geen landschuurtjes gevonden.










Bijlage C: Kaart inventarisatie landschuurtjes

De locaties van 43 landschuurtjes uit de *Inventarisatie landschuurtjes in de Duin- en Bollenstreek*, ingetekend op de kaart van het Wandelnetwerk Duin- en Bollenstreek.



Bijlage D: Overzicht van gesloopte landschuurtjes in periode 2000-2019

		
Hillegom-3 ^e Loosterweg	Hillegom-3 ^e Loosterweg	Hillegom-achter 3 ^e Loosterweg 80
		
Hillegom-Frederikslaan	Hillegom-Hyacintenlaan	Hillegom-Hyacintenlaan
		
Hillegom, Nieuweweg	Hillegom-Noorder Leidsevaart	Hillegom-Pastorslaan
		
Hillegom-Pastorslaan	Hillegom-Zanderij	Hillegom-Veenenburgerlaan

		
Hillegom-Zuider Leidsevaart	Lisse-Achterweg-Zuid	Lisse-Delfweg
		
Lisse-Heereweg (De Engel)	Lisse-Loosterweg-Noord	Noordwijkerhout-Oosterduinen
		
Sassenheim-achter Hoofdstr. 349	Voorhout-VdBerchvHeemst.weg	Voorhout-Nieuwe Duinweg
		
Voorhout -Prinsenweg	Vogelenzang-2 ^e Doodweg-	Locatie onbekend

Bijlage E: Inspiratie voor recreatief gebruik van landschuurtjes

Hieronder enkele voorbeelden van kleinschalige recreatie in het landelijke gebied. Ze kunnen dienen als inspiratiebron voor het recreatief hergebruik van landschuurtjes in de Bollenstreek.

Project Geest en Grond

In 2004 is in het kader van het project Geest & Grond van de provincie Zuid-Holland de ontwerpwedstrijd Bulb & Breakfast georganiseerd. Opdracht was toen een tijdelijke logiesvoorziening in een oude bollenschuur te ontwerpen, compleet met marketingplan en logo. Er zijn toen door veel ontwerpers ideeën ingestuurd, die door Bureau Venhuizen in boekvorm gebundeld in het boek *Geest en Grond*. Voorbeelden daarin zijn The Dutch Bulbs, Bed in Shed, Bulb it up en Trekhut BV. Daarvan is echter niet één ontwerp daadwerkelijk uitgevoerd. Inmiddels is recreatie in alternatieve logiesvormen veel gewoner geworden. Logeren in een molen, een vuurtoren, een woonwagen of een tipi is vooral onder jongere toeristen trendy. Het is de moeite waard nog eens naar deze ideeën te kijken. Zie: www.archined.nl/2004/04/geest-en-grond-winnaars-bekend



Het plan Trekhut BV ingediend voor de wedstrijd Bulb & Breakfast van Geest en Grond (2004)

Hihahut

Bouwt en exploiteert hippe, maar comfortabele trekkershutten in het Groene Hart. De hutten liggen midden in de natuur, aan wandel- en fietsroutes en aan vaarwater. Ze zijn zelfvoorzienend en belasten het milieu niet. Bestaande aansluitingen op water, riool en elektra zijn niet nodig. Door gebruik van een compost-toilet en een helofytenfilter worden geen afvalstoffen achtergelaten in de natuur. Daarnaast worden de hutten voorzien van zonne-energie voor de nodige elektra.

www.hihahut.nl



Hihahut, hippe trekkershutten in het Groene Hart.

Mini-logies

Bijzondere logiesvormen in kleine huisjes zijn ook te vinden via

<http://www.bijzonderplekje.nl/overnachten> en <https://www.natuurhuisje.nl/>



Wonen in 'Tiny Houses'

Er zit ook veel kennis bij de bedenkers van Tiny Houses: zij bouwen en bewonen kleine zelfvoorzienende huisjes. <http://www.tinyhousenederland.nl/handigelinks/>



Wonen in tiny houses

Grienschuren in de Biesbosch

In de Biesbosch en Hoeksche Waard liggen grienschuren, die vroeger dienst deden als schuilhut en slaapplek voor de griendwerkers, die wilgentenen sneden in de grienden. Deze keten liggen midden in het Nationaal Park De Biesbosch dat door Staatsbosbeheer wordt beheerd. Afgelopen jaren is onderzocht of deze locaties gebruikt kunnen worden als bed & breakfast, wat voor investeringen daarvoor nodig zijn en hoe de exploitatie kan worden geregeld. De resultaten zijn te vinden in de businesscase "Verspreide herbergen" van bureau BLOC.



Griendkeet in de Hoeksche Waard